









# Maßnahmen-, Pflege- und Entwicklungsplan (MPE-Plan) für den Pionierübungsplatz Bogen (Wasser)

## Karte 4: Entwicklungsmaßnahmen Vegetation und Arten

-  Liegenschaftsumring
-  Grenze des FFH-Gebiets 7142-301 "Donauauen zwischen Straubing und Vilshofen"
-  sonstige FFH-Gebietsgrenzen
-  Grenze des Vogelschutzgebiets 7142-471 "Donau zwischen Straubing und Vilshofen"

### Entwicklungsmaßnahmen Freigelände

#### Entwicklungsmaßnahmen für sonstige Biotoptypen und Arten

-  D.1 Ausmagerung durch 3-mal jährliche Mahd;  
Abfuhr des Schnittguts
-  D.2 Einrichtung von 5 – 10 m breiten Säumen entlang der Gehölzränder;  
Pflege durch Mahd im 2-jährigen Turnus auf wechselnden Teilflächen
-  D.3 Vertiefung und erforderlichenfalls Nachverdichtung der vorhandenen Flutmulden;  
Einbindung in die Mahd der angrenzenden Wiesen;  
Bei längerzeitiger Vernässung Reduzierung der Schnitthäufigkeit
-  D.4 Einrichtung von Gehölz- und Steinhaufen

 Waldfunktionsflächen

Stand: 03/2019



#### Bearbeitung:

**FNL** Büro für ökologische Feldforschung  
Naturschutz und Landschaftsplanung

E. Obermeier, H. Walentowski

Dorfstr. 21  
81247 München  
Tel.: 089/4489969  
Fax: 089/45879951  
E-Mail: info@f-n-l.de

Regionalbüro:  
Maign 2, 94532 Außemzell  
Tel.: 09903/88598  
Fax: 09903/8886  
Internet: www.f-n-l.de



#### Für die Waldfunktionsfläche:

Bundesanstalt für Immobilienaufgaben  
Bundesforstbetrieb Hohenfels  
Kreuzbergstraße 14  
92287 Schmidmühlen



#### Herausgeber:

**Bundesamt für Infrastruktur, Umweltschutz  
und Dienstleistungen der Bundeswehr**

Kompetenzzentrum Baumanagement München  
K 6 (Gesetzliche Schutzaufgaben)

