







Maßnahmen-, Pflege- und Entwicklungsplan (MPE-Plan) für den Pionierübungsplatz Bogen (Wasser)







Karte 3: Erhaltungsmaßnahmen Vegetation und Arten



-  Liegenschaftsumring
-  Grenze des FFH-Gebiets 7142-301 "Donauauen zwischen Straubing und Vilshofen"
-  sonstige FFH-Gebietsgrenzen
-  Grenze des Vogelschutzgebiets 7142-471 "Donau zwischen Straubing und Vilshofen"
- A.1 vergl. Erläuterungsbericht Kap. 3.1.3.1

Lebensraumtypen



-  LRT 6510 Magere Flachland-Mähwiese (im Standarddatenbogen nicht genannt)
-  LRT 91E0* Auwälder mit *Alnus glutinosa* und *Fraxinus excelsior* (im SDB nicht genannt)

Erhaltungsmaßnahmen Freigelände

-  Mahd
-  Sukzessionspflege (Gehölzpflege)
-  Verkehrssicherungspflicht (Mahd)
-  Gehölzpflege
-  Instandhaltung, Straßenreinigung
-  Instandhaltung, Straßenreinigung, Winterdienst

-  Donau (keine Maßnahmen)
-  Gebäude (keine Maßnahmen)

Erhaltungsmaßnahmen Wald funktionsflächen

- Funktionswaldbau**
-  Funktionswaldbau
 -  Funktionswaldbau (Sukzessionspfl.)

Stand: 04/2019



Bearbeitung:

FNL Büro für ökologische Feldforschung
Naturschutz und Landschaftsplanung

Dorfstr. 21
81247 München
Tel.: 089/4489969
Fax: 089/45879951
E-Mail: info@f-n-l.de

Regionalbüro:
Maign 2, 94532 Außemzell
Tel.: 09903/88598
Fax: 09903/8886
Internet: www.f-n-l.de

E. Obermeier, H. Walentowski



Für die Wald funktionsfläche:

Bundesanstalt für Immobilienaufgaben
Bundesforstbetrieb Hohenfels
Kreuzbergstraße 14
92287 Schmidmühlen



Herausgeber:

**Bundesamt für Infrastruktur, Umweltschutz
und Dienstleistungen der Bundeswehr**
Kompetenzzentrum Baumanagement München
K 6 (Gesetzliche Schutzaufgaben)

