

**Managementplanung
FFH-Gebiet 7142-301
"Donauauen zwischen Straubing und Vilshofen"
SPA-Gebiet 7142-471
"Donau zwischen Straubing und Vilshofen"**




Karte 3: Ziele und Maßnahmen
Blatt: 1 von 19
Kartenfertigung: Datum: 15.07.2022

Auftraggeber:
Regierung von Niederbayern
Höhere Naturschutzbehörde
Regierungsplatz 540
D-84029 Landshut





Bearbeitung:
Amt für Ernährung, Landwirtschaft und Forsten Landau
Bayerische Landesanstalt für Wald und Forstwirtschaft
Fachberatung für Fischerei Bezirk Niederbayern



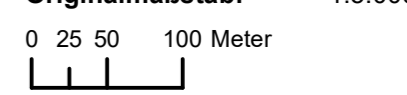
ArGe Natura 2000 und Auenentwicklung Donauauen und Isarmündung
Passau • Plan • Passau
Passauer Str. 21
D-94177 Neudorf a. Inn
Tel.: +49 (0)8507-922053
www.landwirtschaftsplan-passau.de

Prof. Schaller
UmweltConsult GmbH
Donaustraße 1a
D-80807 München
Tel.: +49 (0)89-36040-320
www.psu-schaller.de

Technisches Büro
Zauber GmbH
Mantelstraße 35
A-4900 Engelhartzell
Tel.: +43 (0)7177-7176-11
www.ezb-rus.at

Originalmaßstab: 1:5.000
0 25 50 100 Meter



Gebasisdaten:
© Bayerische Vermessungsverwaltung (www.geodaten.bayern.de)
© Bayerische Forstverwaltung (www.forst.bayern.de)
© Bayerisches Landesamt für Umwelt (www.lfu.bayern.de)

