





Legende

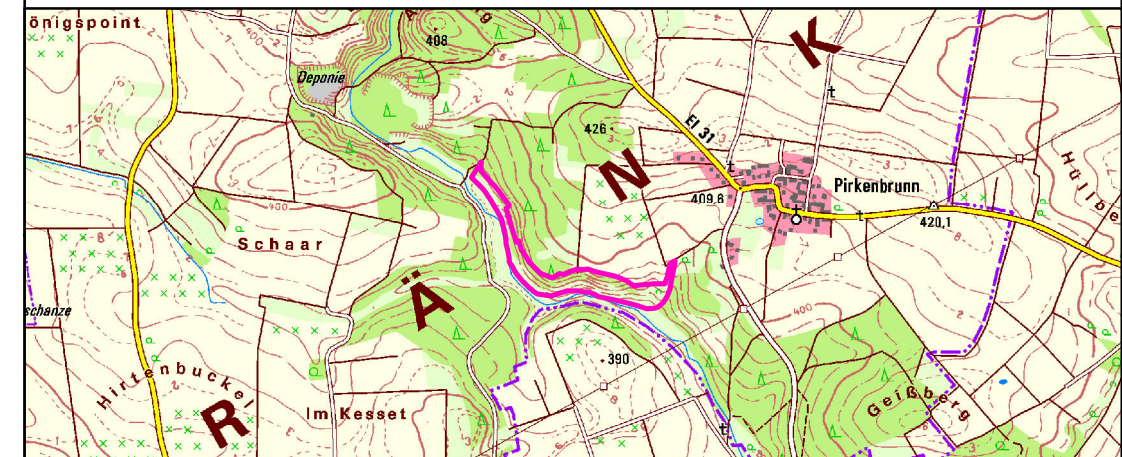
Notwendige Maßnahmen

-  Regelmäßige Hüte-/Triftweide unter Verbesserung der Weideführung
-  Entfernung und Kontrolle von aufkommender Gehölzsukzession

Wünschenswerte Maßnahmen

-  Vorübergehende Nutzung als Mähweide mit Nachbeweidung zur Ausmagerung und Regeneration
-  Weitgehende Freistellung von Gehölzen unter Schonung einzelner Altbäume und spezieller Arten

Flächenbeschriftung: Flächennummern entsprechend Kapitel 4 des Maßnahmenteils



Managementplanung FFH-Gebiet 7136-305 Trockenrasen bei Pförring



Karte 3 Maßnahmen

Blatt:
1 von 1

Kartenfertigung:
31.10.2013

Bearbeitung:

Regierung von Oberbayern
Amt für Ernährung, Landwirtschaft und Forsten Ansbach
Bayerische Landesanstalt für Wald und Forstwirtschaft
Planungsbüro ifanos-Natur&Landschaft



BAYERISCHE
FORSTVERWALTUNG



Originalmaßstab: 1:4.000

Geobasisdaten:
Bayerische Vermessungsverwaltung (www.geodaten.bayern.de)
Fachdaten:
Bayerische Forstverwaltung (www.forst.bayern.de)
Bayerisches Landesamt für Umwelt (www.lfu.bayern.de)

