

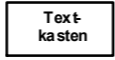







Legende I zu Karte 7, Erhaltungs- und Wiederherstellungsmaßnahmen (15 Blätter)

| Signatur | Kürzel | Bezeichnung | Beschreibung | Ziel-Arten |
|---|--------|--|--|---|
|  | V-W4 | Offenhalten von Flachgewässergruppen | Dauerhaftes Offenhalten lokaler Mulden- und Kleingewässersysteme durch Herbstmahd und gelegentliche Teilentlandung | A031, A113, A122, A142, A153, A257, A260 A275 |
|  | V-W9 | Pufferung von Gewässern gegen Nährstoffeinträge | Erwerb bzw. Verbreiterung nährstoffpuffernder Uferstreifen, Abrücken der landwirtschaftlichen Nutzung vom Ufer | A229 |
|  | V-T1 | Extensive teichwirtschaftliche Nutzung | Extensive teichwirtschaftliche Nutzung, Zulassen von Gewässerverlandung, Beschränkung des Raubfischbesatzes | A004, A297, A081, A272, A272 |
|  | V-P1 | Management Sand- und Feuchtgebiete | Dauerhafter Erhalt, Regeneration und Erweiterung ungedüngter, kurzrasig-lückiger, differenziert gepflegter Sand- und Feuchtgebiete sowie von "Storchenbiotopen" durch Mahd ab Juli | A031, A072, A073, A074, A082, A094, A246, A113, A122, A142, A153, A257, A260 A275, A031 |
|  | V-P3 | Schaffung von Rohbodenflächen | Regelmäßige Schaffung offener Bodenpartien, Wiederaufnahme flächiger extensiver Beweidung | A246 |
|  | V-S1 | Störungsarme Lebensstätten | Erhaltung und Entwicklung störungsarmer Lebensstätten, Besucherlenkung (Schutzzonen ohne Freizeitnutzung), Leinengebot für Hunde und konsequente Überwachung von Wegegebieten | A004, A081, A094, A118, A272, A297, A298 |
|  | V-S4 | Betreuung Weißstorch-Horste | Betreuung von Weißstorch-Horsten und von Maßnahmen an Weißstorch-Brutplätzen | A031 |
|  | V-S5 | Verzicht auf Wasservogeljagd | Verzicht auf Wasservogeljagd | A004 |

Ziel-Arten

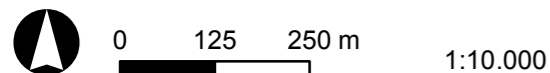
| | |
|----------------------|------------------------|
| A297 Teichrohrsänger | A122 Wachtelkönig |
| A081 Rohrweihe | A153 Bekassine |
| A272 Blaukehlchen | A275 Braunkehlchen |
| A118 Wasserralle | A142 Kiebitz |
| A004 Zwergtaucher | A113 Wachtel |
| A072 Wespenbussard | A257 Wiesenpieper |
| A074 Rotmilan | A260 Wiesenschafstelze |
| A073 Schwarzmilan | A246 Heidelerche |
| A082 Kornweihe | A229 Eisvogel |
| A094 Fischadler | A234 Grauspecht |
| A031 Weißstorch | A338 Neuntöter |



Flurstücksgrenzen
(nicht in allen Kartensätzen)



Grenze -Gebiet SPA-Gebiet



Kartengrundlage © Geobasisdaten der Bayer. Vermessungsverwaltung

bearbeitet: U. Meßlinger
gezeichnet: C. Busch
ausgegeben: 26.11.2014

Auftragnehmer



Ulrich Meßlinger
Naturschutzplanung und ökologische Studien
Am Weiherholz 43 | 91604 Flachlanden
09829 / 941-20 | u.messlinger@t-online.de

Auftraggeber



Regierung
von Mittelfranken
Promenade 27
91522 Ansbach



SPA 7130-471 "Nördlinger Ries und Wörnitztal"

Managementplan
Karte 7
Erhaltungs- und
Wiederherstellungsmaßnahmen

