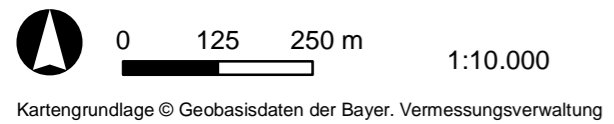



V-S1 Erhalt und Entwicklung störungsarmer Lebensstätten

V-S5 Verzicht auf Wasservogeljagd

V-T1  
Extensive teichwirtschaftliche Nutzung




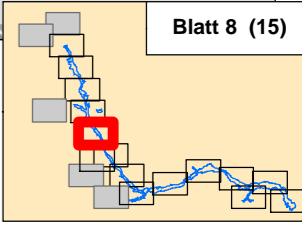
Die Legende befindet sich auf einem gesonderten Blatt.  
bearbeitet: U. Meßlinger  
gezeichnet: C. Busch  
ausgegeben: 26.11.2014

**Auftragnehmer**  

**Ulrich Meßlinger**  
 Naturschutzplanung und ökologische Studien  
 Am Weiherholz 43 | 91604 Flachslanden  
 09829 / 941-20 | u.messlinger@t-online.de

**Auftraggeber**  

 Regierung von Mittelfranken  
 Promenade 27  
 91522 Ansbach

**Managementplan**  
**SPA 7130-471 "Nördlinger Ries und Wörnitztal"**  
 Karte 7  
**Erhaltungs- und Wiederherstellungsmaßnahmen**

Blatt 8 (15)