



Maßnahmen-, Pflege- und Entwicklungsplan (MPE-Plan) für den STANDORTÜBUNGSPLATZ Bogen1

Karte 8: Entwicklungsmaßnahmen Arten
nach Anhang II der FFH-Richtlinie

-  Liegenschaftsumring
-  Grenze des FFH-Gebiets 7042-371 "Standortübungsplatz Bogen"


Entwicklungsmaßnahmen Freigelände

Entwicklungsmaßnahmen für Gelbbauchunke und Kammmolch

- D.1** Wiedervermässung durch Grabeneinstau und Verstopfung von Drainagen;
Anlage ephemerer Tümpel
- D.2** Optimierung von vorhandenen Gräben und Tümpeln durch Abflachung der Ufer,
durch Herstellung flacher Uferzonen und
durch Offenhaltung durch mechanische Umlagerung.
- D.3** Einrichtung von Säumen entlang von Gräben und Gehölzen
- E.2** Einrichtung von Gehölz- und Steinhaufen
- E.3** Einrichtung und militärische Nutzung einzelner unbefestigter Fahrspuren

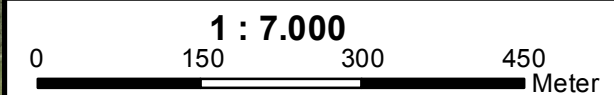
Entwicklungsmaßnahmen Wald funktionsflächen

Entwicklungsmaßnahmen für Gelbbauchunke und Kammmolch

-  Spezielle Artenschutzmaßnahme
- C.W.1 Optimierung des Landlebensraumes
- E.W.1 Optimierung des Landlebensraumes

Geobasisdaten: © Bay. Vermessungsverwaltung

Stand: Sept. 2018



Bearbeitung:

FNL Büro für ökologische Feldforschung
Naturschutz und Landschaftsplanung
E. Obermeier, H. Walentowski

Dorfstr. 21
81247 München
Tel.: 089/4489969
Fax: 089/45879951
E-Mail: info@f-n-l.de

Regionalbüro:
Maign 2, 94532 Außemzell
Tel.: 09903/88598
Fax: 09903/8886
Internet: www.f-n-l.de



Für die Wald funktionsfläche:

Bundesanstalt für Immobilienaufgaben
Bundesforstbetrieb Hohenfels



Herausgeber:

**Bundesamt für Infrastruktur, Umweltschutz
und Dienstleistungen der Bundeswehr**
Kompetenzzentrum Baumanagement München
K 6 (Gesetzliche Schutzaufgaben)

