







**Naturschutzfachlicher  
Grundlagenteil  
FFH-Gebiet (DE - 7042 - 371)  
"Standortübungsplatz Bogen"  
auf dem Standortübungsplatz  
Bogen**


- Lebensraumtypen / Erhaltungszustand -

- Lebensraumtypen  
(nicht im Standarddatenbogen genannt)**
-  6510 Magere Flachland-Mähwiesen
  -  91E0 Auenwälder mit *Alnus glutinosa* und *Fraxinus excelsior*

- Erhaltungszustand**
-  B (mittel)

-  Wegenetz
-  FFH - Gebiet (Bfn, Stand 2013)
-  Grenze des Bearbeitungsgebietes

Geobasisdaten: © Bay. Vermessungsverwaltung



**Kartierung:**  
Bundesamt für Infrastruktur, Umweltschutz  
und Dienstleistungen der Bundeswehr  
Bundesanstalt für Immobilienaufgaben  
Bundesforstbetrieb Hohenfels  
Funktionsbereich Naturschutz

**Bearbeitung:**  
Bundesamt für Infrastruktur, Umweltschutz  
und Dienstleistungen der Bundeswehr  
- GS II 4 (Naturschutz, Ökologie, Nachhaltigkeit) -

Stand: Februar 2013

