




# Maßnahmen-, Pflege- und Entwicklungsplan (MPE-Plan) für den STANDORTÜBUNGSPLATZ Bogen1

Karte 1: Übersichtslageplan

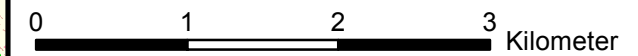
-  Liegenschaftsumring
-  Grenze des FFH-Gebiets 7042-371 "Standortübungsplatz Bogen"
-  Grenzen der benachbarten FFH-Gebiete  
6939-371 "Trockenhänge am Donaurandbruch"  
7142-301 "Donauauen zwische Straubing und Vilshofen"



Geobasisdaten: © Bay. Vermessungsverwaltung

Stand: August 2018

1 : 50.000



Bearbeitung:

**FNL** Büro für ökologische Feldforschung  
Naturschutz und Landschaftsplanung

Dorfstr. 21  
81247 München  
Tel.: 089/4489969  
Fax: 089/45879951  
E-Mail: info@f-n-l.de

Regionalbüro:  
Maign 2, 94532 Außerszell  
Tel.: 09903/88598  
Fax: 09903/8886  
Internet: www.f-n-l.de



E. Obermeier, H. Walentowski

Herausgeber:

**Bundesamt für Infrastruktur, Umweltschutz  
und Dienstleistungen der Bundeswehr**

Kompetenzzentrum Baumanagement München  
K 6 (Gesetzliche Schutzaufgaben)

