










FFH Gebiet 7037-371 Frauenforst östlich Ihlerstein und westlich Dürnstetten

Erhaltungsmaßnahmenkarte

(Ostteil)

-  FFH Abgrenzung (Basis TK25)
-  Anpassung der Grabenpflege
-  Erhalt ungenutzter Altbestände
-  Aktive Totholzvermehrung
-  Verzicht auf die Einbringung gesellschaftsfremder Baumarten, Fichte
-  Förderung der gesellschaftstypischen Baumarten
-  Aktive Totholzvermehrung
-  Im Text erläuterte Maßnahmen, Biotopbäume erhalten
-  Fortführen der naturnahen Waldwirtschaft, Erhalt von Totholz, Alt-, Biotop- und Höhlenbäumen, Verzicht auf Pestizide, Ansprüche der Gelbbauchunke beachten



0 100 200 300 400 Meters

Kartierer: Hans-Jürgen Hirschfelder
 GIS: Stephan Millitzer
 Stand: 02.05.2008



BAYERISCHE
 FORSTVERWALTUNG

