








FFH Gebiet 7036-372 Hienheimer Forst östlich und westlich Schwaben

Erhaltungsmaßnahmenkarte (Ostteil)

Kartierer: Hans-Jürgen Hirschfelder
GIS: Stephan Millitzer

-  FFH Abgrenzung (Basis TK25)
-  Verjüngung gesellschaftstyp. Nebenbaumarten, Totholzvermehrung
-  Fahrschäden vermeiden, Fichten Naturverjüngung zurücknehmen
-  Berücksichtigung der Gelbbauchunke bei der Rekultivierungsplanung
-  Extensive Wiesennutzung, Vermeiden von Nährstoffeinträgen, Verzicht auf Pflanzenschutzmitteln
-  Bekämpfen invasiver Arten
-  Grundplanung
Fortführen der naturnahen Forstwirtschaft, Erhalt von Altholzinseln, Totholzstrukturen und Baumriesen, Verzicht auf Pestizideinsatz, Berücksichtigung der Fledermausarten und der Gelbbauchunke bei der Bewirtschaftung



BAYERISCHE
FORSTVERWALTUNG



0 150 300 450 600 Meters