








## FFH Gebiet 7036-372 Hienheimer Forst östlich und westlich Schwaben

### Erhaltungsmaßnahmenkarte (Westteil)

-  FFH Abgrenzung (Basis TK25)
-  Verjüngung gesellschaftstyp. Nebenbaumarten, Totholzvermehrung
-  Fahrschäden vermeiden, Fichten Naturverjüngung zurücknehmen
-  Berücksichtigung der Gelbbauchunke bei der Rekultivierungsplanung
-  Extensive Wiesennutzung, Vermeiden von Nährstoffeinträgen, Verzicht auf Pflanzenschutzmitteln
-  Bekämpfen invasiver Arten
-  Grundplanung  
Fortführen der naturnahen Forstwirtschaft, Erhalt von Altholzinseln, Totholzstrukturen und Baumriesen, Verzicht auf Pestizideinsatz, Berücksichtigung der Fledermausarten und der Gelbbauchunke bei der Bewirtschaftung

Kartierer: Hans-Jürgen Hirschfelder  
GIS: Stephan Millitzer



BAYERISCHE  
FORSTVERWALTUNG



0 150 300 450 600 Meters