







## FFH Gebiet 7036-372 Hienheimer Forst östlich und westlich Schwaben

Kartierung Lebensraumtypen

(Osteil)

Kartierer: Hans-Jürgen Hirschfelder  
 GIS: Stephan Millitzer  
 Stand: 15.04.2008

-  FFH Abgrenzung (Basis TK25)
-  Hainsimsen-Buchenwald (9110)
-  Waldmeister-Buchenwald (9130)
-  Labkraut-Eichen-Hainbuchenwald (9170)
-  Schlucht- und Hangmischwälder (9180)
-  Sonstiger Lebensraum Wald



BAYERISCHE  
FORSTVERWALTUNG



0 150 300 450 600 Meters