








Legende

-  Grenze des FFH-Gebietes 7031-373
-  Flurkarte

- Erhaltungsmaßnahmen für Lebensräume nach Anhang I**
-  Fortführung der Schafbeweidung der naturnahen Kalk-Trockenrasen, ergänzt um Maßnahmen zur Gehölzpflege
-  Extensive mehrschurige Mahd der Flachland-Mähwiesen

- Erhaltungsmaßnahmen für Anhang II-Arten**
-  Anlage einfacher Fischtreppen zur Herstellung d. Durchgängigkeit d. Schambaches

- Wiederherstellungsmaßnahmen für Lebensräume nach Anhang II**
- Entwicklung von Flachland-Mähwiesen durch extensive Nutzung von Wirtschaftswiesen

- Erhaltungsmaßnahmen für Lebensräume nach Anhang II - nachrichtliche Darstellung**
-  Plenterartige Nutzung der Auwälder
-  Sicherung von Pufferstreifen gegen Nährstoffeintrag

Projekt:

Managementplan für das FFH-Gebiet
7031-373 "Schambachtal mit Seitentälern"



Kartentitel:

Karte 3: Massnahmen
Blatt 2

Kartengrundlage:

Geobasisdaten
© Bayer. Landesvermessungsverwaltung

Stand:

Kartierung: 05/2009 - 10/2010
Kartenfertigung: 10/2010, erg. 4/2011

Bearbeitung:

Maßstab:

1:10 000



Im Auftrag der:



Planungsgruppe Landschaft
Rennweg 60 90489 Nürnberg
Tel. 0911-537744 Fax 581274
E-mail: pg-landschaft@gmx.de



Regierung von Mittelfranken
Promenade 27
91522 Ansbach