








**Legende**

-  Grenze des FFH-Gebietes 7031-373
-  Flurkarte
  
- Erhaltungsmaßnahmen für Lebensräume nach Anhang I**
-  Fortführung der Schafbeweidung der naturnahen Kalk-Trockenrasen, ergänzt um Maßnahmen zur Gehölzpflege
-  Extensive mehrschurige Mahd der Flachland-Mähwiesen
  
- Erhaltungsmaßnahmen für Anhang II-Arten**
-  Anlage einfacher Fischtreppen zur Herstellung d. Durchgängigkeit d. Schambaches
  
- Wiederherstellungsmaßnahmen für Lebensräume nach Anhang II**
- Entwicklung von Flachland-Mähwiesen durch extensive Nutzung von Wirtschaftswiesen
  
- Erhaltungsmaßnahmen für Lebensräume nach Anhang II - nachrichtliche Darstellung**
-  Plenterartige Nutzung der Auwälder
-  Sicherung von Pufferstreifen gegen Nährstoffeintrag

Projekt:

**Managementplan für das FFH-Gebiet  
7031-373 "Schambachtal mit Seitentälern"**



Kartentitel:

**Karte 3: Massnahmen  
Blatt 1**

Kartengrundlage:  
Geobasisdaten  
© Bayer. Landesvermessungsverwaltung


Stand:  
Kartierung: 05/2009 - 10/2010  
Kartenfertigung: 10/2010, erg. 4/2011

Bearbeitung:

Maßstab:  
1:10 000



 **Planungsgruppe Landschaft**  
Rennweg 60 90489 Nürnberg  
Tel. 0911-537744 Fax 581274  
E-mail: pg-landschaft@gmx.de

Im Auftrag der:  
 **Regierung von Mittelfranken**  
Promenade 27  
91522 Ansbach