














## Legende zu Karte 3 (Blätter 1 bis 20)

### FFH-Lebensraumtypen

-  3130 Stillgewässer mit Pioniervegetation
-  3150 Nährstoffreiche Stillgewässer
-  4030 Trockene Heiden
-  6230\* Borstgrasrasen
-  6410 Pfeifengraswiesen
-  6430 Feuchte Hochstaudenfluren (leicht vergrößert dargestellt)
-  6510 Magere Flachland-Mähwiesen
-  7140 Übergangs- und Schwingrasenmoore
-  7230 Kalkreiche Niedermoore
-  91E0\* Weichholzauwälder mit Erle, Esche und Weiden (leicht vergrößert dargestellt)

 Geschützte Flächen nach § 30 BNatSchG und Art 23 BayNatSchG (Datenstand 2007/2008, teilweise aktualisiert)

 Grenze FFH-Gebiet (Darstellung außenliegend)

 Flurstücke (nicht in allen Kartensätzen dargestellt)



0 125 250 m

1:10.000

Kartengrundlage © Geobasisdaten der Bayer. Vermessungsverwaltung

bearbeitet: U. Meßlinger, C. Andres  
gezeichnet: C. Busch  
ausgegeben: 26.11.2014

### Auftragnehmer



**Ulrich Meßlinger**

Naturschutzplanung und ökologische Studien  
Am Weiherholz 43 | 91604 Flachslanden  
09829 / 941-20 | u.messlinger@t-online.de

### Auftraggeber



Regierung  
von Mittelfranken  
Promenade 27  
91522 Ansbach



**Managementplan**  
**FFH-Gebiet 7029-371 "Wörnitztal"**  
Karte 3  
**Lebensraumtypen**  
**nach Anhang I FFH-Richtlinie**

