






LEGENDE


 Grenze des FFH-Gebietes

Erhaltungsmaßnahmen für FFH-Lebensraumtypen


 Auwälder mit *Alnus glutinosa* und *Fraxinus excelsior*

- Fortführung und ggf. Weiterentwicklung der bisherigen, möglichst naturnahen Behandlung unter Berücksichtigung der geltenden Erhaltungsziele
- Einbringung und Förderung der charakteristischen Baumarten v.a. Roterle und Esche
- Erhaltung totholz- und biotopreicher Bestände


 Extensive Mahd der Flachland-Mähwiesen

 Nährstoffreiche Stillgewässer:
Sicherung des Wasserhaushaltes

Erhaltungsmaßnahmen für Arten nach Anhang II

 Sicherung des Wasserhaushaltes der potentiellen Lebensräume des Kammmolches

Weitere Wiederherstellungsmaßnahmen

Ohne Darstellung im Plan  Entwicklung von Flachland-Mähwiesen durch extensive Nutzung von Wirtschaftswiesen

Projekt:
Managementplan für das FFH-Gebiet
6932-301 "Erlenbach bei Syburg"



Kartentitel:
Karte 3: Maßnahmen

Blatt Nr.: 1

Stand:
Kartierung: 04/2013-08/2015
Kartenfertigung: 10/2015


Bearbeitung:
 **Planungsgruppe Landschaft**
Rennweg 60 90489 Nürnberg
Tel. 0911-537744 Fax 581274
E-mail: pg-landschaft@gmx.de

Maßstab:
1:10 000

Kartengrundlage:
Geobasisdaten © Bayer. Landesvermessungsverwaltung



mit
 **ÖFA**
ÖKOLOGISCH-FAUNISTISCHE
ARBEITSGEMEINSCHAFT

Im Auftrag der:
 Regierung von Mittelfranken
Promenade 27
91522 Ansbach