







Legende

 FFH-Gebietsgrenze


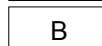
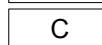

FFH-Lebensraumtypen nach Standarddatenbogen

-  6210 Naturnahe Kalk-Trockenrasen
-  6230 Artenreiche montane Borstgrasrasen auf Silikatböden
-  6430 Feuchte Hochstaudenfluren
-  6510 Magere Flachland-Mähwiesen
-  9170 Labkraut-Eichen-Hainbuchenwald Galio-Carpinetum

Sonstige FFH-Lebensraumtypen

-  3140 Oligo- bis mesotrophe kalkhaltige Gewässer mit benthischer Vegetation aus Armleuchteralgen
-  91E0 Auenwälder mit *Alnus glutinosa* und *Fraxinus excelsior*

Bewertung des Erhaltungszustandes der FFH-Lebensraumtypen

-  A Hervorragende Ausprägung
-  B Gute Ausprägung
-  C Mittlere bis schlechte Ausprägung
-  Flurgrenze

Managementplan FFH-Gebiet 6931-371
 Feuerlettenhänge um Dorsbrunn und Arbachtal östlich Pleinfeld


BESTAND UND BEWERTUNG - Arbachtal Plan 1.2

Im Auftrag der Regierung von Mittelfranken

Maßstab: 1:10000

Datum: 31.10.2007

Bearbeiter: Dipl. Ing. Werner Geim



PLANUNGSGRUPPE LANDSCHAFT
 Landschaftsarchitekten Landschaftsökologen Ortsplaner
 Dipl. Ing. B. Albert-Horn, Dipl. Ing. W. Geim, Dipl. Ing. D. Junge
 Rennweg 60, 90489 Nürnberg, Tel. 0911-537744 Fax- 581274

