









Zustandserfassung mit Pflege- und Entwicklungsplan "Sandgrube bei Schachendorf" (6842-371 FFH)
























1. Grenzen

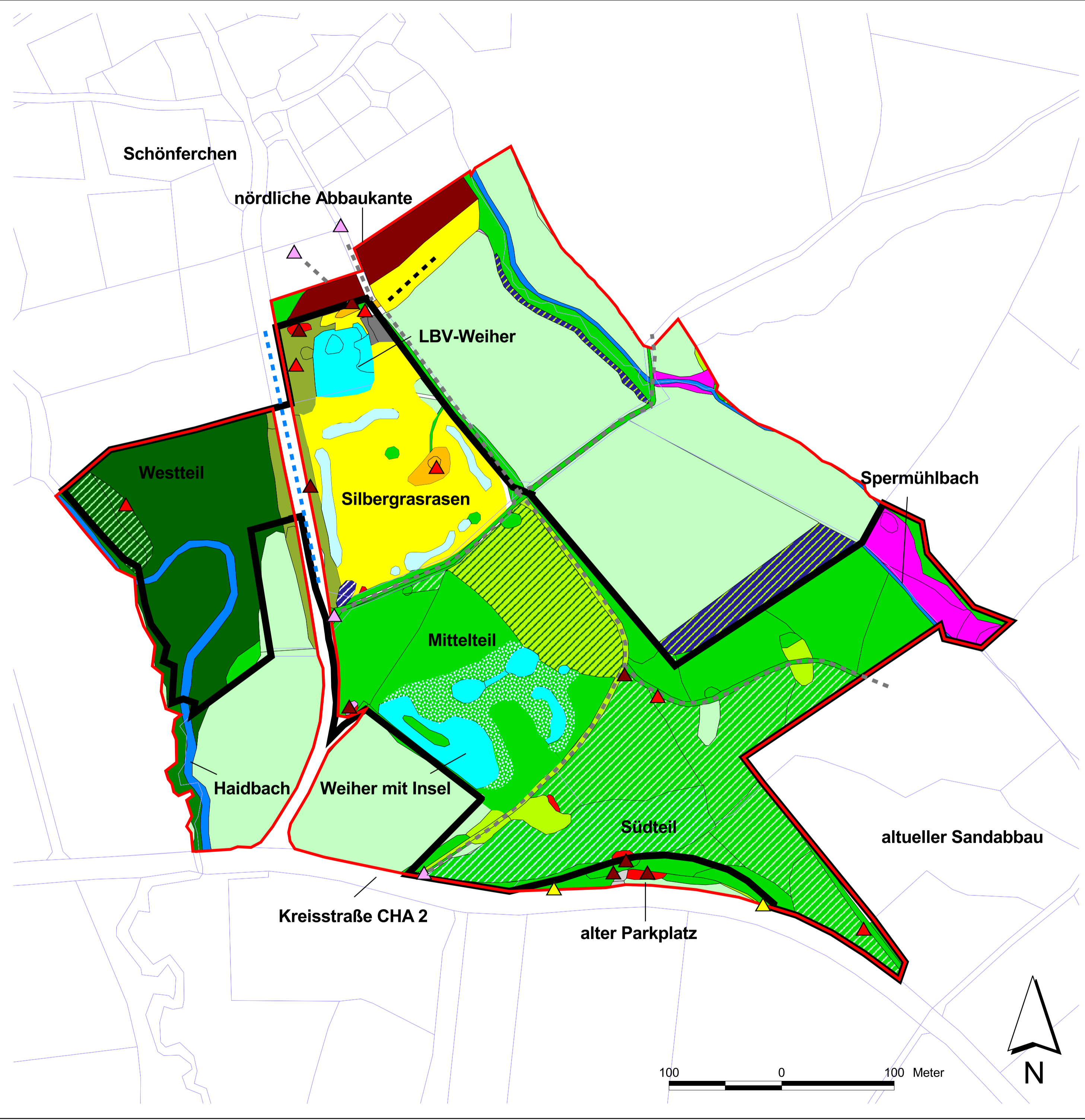
-  Meldegrenze FFH-Gebiet "Sandgrube bei Schachendorf" (angepasst an digitale Flurkarte)
-  Vorschlag Schutzgebietsgrenze geplantes Naturschutzgebiet "Sandgrube bei Schachendorf"
-  Flurstücksgrenze (Quelle: digitale Flurkarte)
-  interne Erschließung (unbefestigte Wege)

2. punktuelle Maßnahmen


-  Ablagerung entfernen
-  Neophyten bzw. fremdländisches Gehölz entfernen
-  Schranke installieren
-  Zufahrt Parkplatz abplanken? (Prüfung LRA Biermeier)


3. flächige Maßnahmen

-  ungestörte Entwicklung Haidbach und Sperlmühlbach
-  Elektrofischung, Gewässer möglichst fischfrei halten, besonnte Ufer schaffen
-  Gewässermulden erhalten und optimieren
-  Gehölze roden, Gewässerufer freistellen (besonnte Ufer neu schaffen)
-  Bestand Sandmagerrasen erhalten und ausweiten, Lupinen entfernen
-  Erhalt artenreiches mesophiles Grünland (inkl. Säume)
-  Aushagerung Fettwiese, Entwicklung einer artenreichen Magerwiese
-  offene Sandflächen erhalten / neu schaffen, Oberbodenmodellierung
-  Rodung, Entwicklung Magerwiese, Kleingewässer neu schaffen
-  Steinhäufen offenhalten, keine Beschattung
-  Erstpflege Nasswiesen(brache), jährliche Herbstmahd
-  Erwerb Kiefernwald, Sicherung, randliche Freistellung (nach Süden)
-  Hieb Fichtenstreifen bzw. Kiefernforst, Entwicklung einer Magerwiese
-  Hieb Roteichen
-  Erhalt 91E0*-Waldbestand, ungestörte Sukzession
mögliche Erweiterung 91E0*-Gehölzbestand
-  strassennahen Gehölzsaum erhalten (Abpufferung, Sichtschutz)
-  ungestörte Entwicklung Bach-Erlenauwald am Haidbach
-  ungestörte Entwicklung Gehölzbestand, Erhalt wertvoller Einzelgehölze
-  Waldumbau in lichte standortheimische Bestände (z.B. Kiefernwald),
Anlage einzelner besonnter Kleingewässer, Pyrola-Vorkommen erhalten und fördern
-  Neophyten entfernen
-  Ablagerungen entfernen
-  Schaffung und Erhaltung einer Uferschwalben-Wand
-  Einbau fester Leit- und Querungshilfen für Amphibien



Vorhaben: Zustandserfassung mit Pflege- und Entwicklungsplan "Sandgrube bei Schachendorf" (6842-371 FFH)		Anlage	
		Plan-Nr. 3	
		Datum	Name
Maßstab	Planbezeichnung	entw. 05.11.07	Lipsky
1 : 2.500	Maßnahmen	gez. 05.11.07	Lipsky
		gepr. 05.11.07	Lipsky

Vorhabensträger:  **Regierung der Oberpfalz
Höhere Naturschutzbehörde**

Auftragnehmer:  **Büro für angewandte
ökologische Planung
Dipl.-Ing. Harry Lipsky**
Johann-Prungraber-Str. 4a
84326 Falkenberg
Tel: 08727-910-152 / Fax: -153
www.lipsky.de / mail@lipsky.de

Zustandserfassung mit Pflege- und Entwicklungsplan wurde kofinanziert durch die Europäische Union. 