




Bearbeitetes FFH-Gebiet 6841-372
Amphibienvorkommen am Pfahl bei Ried am Pfahl


 FFH-Gebietsgrenze (Feinabgrenzung auf Basis 1:5.000)

Benachbartes FFH-Gebiet 6741-371
Chamb, Regentalae und Regen zwischen Roding und Donaumündung

 FFH-Gebietsgrenze (Feinabgrenzung auf Basis 1:5.000)

 Blattschnitt

Managementplanung
FFH-Gebiet 6841-372
Amphibienvorkommen am Pfahl bei Ried am Pfahl






Karte 1 Übersicht

Blatt: 1 von 1	Kartenfertigung: 18.05.2018
--------------------------	---------------------------------------


Bearbeiter:
Regierung der Oberpfalz

Planungsbüro:
ÖKON GmbH, Kallmünz

Amt für Ernährung, Landwirtschaft und Forsten Amberg
 Bayerische Landesanstalt für Wald und Forstwirtschaft

Originalmaßstab: 1:10.000

0 250 500 Meter 

Geobasisdaten:
 Bayerische Vermessungsverwaltung (www.geodaten.bayern.de)
 Fachdaten:
 Bayerisches Landesamt für Umwelt (ifu.bayern.de)