










Naturschutzfachlicher Grundlagenteil FFH-Gebiet (DE - 6841 - 371) "Standortübungsplatz Roding" auf dem Standortübungsplatz Roding

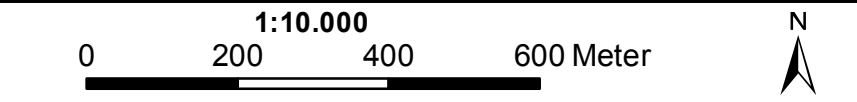
- Lebensraumtypen / Erhaltungszustand -

- Lebensraumtypen
(im Standarddatenbogen genannt)**
-  4030 Trockene europäische Heiden
 -  6230 Artenreiche Borstgrasrasen montan (und submontan auf dem europäischen Festland)

- Lebensraumtypen
(nicht im Standarddatenbogen genannt)**
-  3150 Natürliche eutrophe Seen mit einer Vegetation des Magnopotamions oder Hydrocharitions

- Erhaltungszustand**
-  A (sehr gut)
 -  B (mittel)
 -  C (schlecht)

-  FFH - Gebiet (BfN, Stand 2013)
-  Wegenetz
-  Grenze des Bearbeitungsgebietes



Kartierung:
Bundesamt für Infrastruktur, Umweltschutz und Dienstleistungen der Bundeswehr
Bundesanstalt für Immobilienaufgaben
Bundesforstbetrieb Hohenfels
Funktionsbereich Naturschutz

Bearbeitung:
Bundesamt für Infrastruktur, Umweltschutz und Dienstleistungen der Bundeswehr
-GS II 4 (Naturschutz, Ökologie, Nachhaltigkeit)-
Stand: Februar 2013

