










Legende

Bewertung

-  A Hervorragende Ausprägung
-  B Gute Ausprägung
-  C Mittlere bis schlechte Ausprägung

Lebensraumtypen nach Anhang I der EU-Richtlinie



-  3150 Natürliche nährstoffreiche Stillgewässer
-  6230 Artenreiche Borstgrasrasen
-  6410 Pfeifengraswiesen
-  6510 Extensive Mähwiesen des Flach- und Hügellandes

Struktur- und Nutzungstypen

Brachflächen

-  B20 Ackerbrache



Landwirtschaftliche Flächen

-  L11 Intensivgrünland
-  L12 Feucht-, Nasswiese

Wälder und Gebüsch

-  W50 Vorwald Laub

Gewässer

-  G70 Graben
-  G40 Quelle

50 0 50 Meter



Managementplan für das FFH-Gebiet 6829-371.04

"Feuchtgebiete im südlichen mittelfränkischen Becken"

Bestand Lebensraumtypen - Sachsbach

Maßstab 1 : 2.500


Geländeaufnahme Juli 2003

Auftraggeber Regierung von Mittelfranken

Bearbeitung:

Diplom-Biologe
Ulrich Meßlinger

Naturschutzplanung und ökologische Studien
Am Weiherholz 43, 91604 Flachlanden,
Tel. : 09829/941-20, Fax - 21
u.messlinger@t-online.de



IVL-Bayern

Georg-Eger-Straße 1b, 91334 Hemhofen
Tel.: 09195/9497-0, Fax -10
ivl.germany@ivl-web.de

