




## Legende

### Bewertung


-  A Hervorragende Ausprägung
-  B Gute Ausprägung
-  C Mittlere bis schlechte Ausprägung

### Lebensraumtypen nach Anhang I der EU-Richtlinie






-  3150 Natürliche nährstoffreiche Stillgewässer

### Struktur- und Nutzungstypen

#### Landwirtschaftliche Flächen

-  L71 Hüteweide

#### Wälder und Gebüsche

-  W11 Nadelwald
-  W15 Au- und Feuchtwald
-  W31 Baum, Baumgruppe
-  W40 Ufergalerie
-  W50 Vorwald Laub

50 0 50 Meter



Managementplan für das FFH-Gebiet 6829-371.02

"Feuchtgebiete im südlichen  
mittelfränkischen Becken"


Bestand Lebensraumtypen - Waldteich Schönau

Maßstab 1 : 2.500  
Geländeaufnahme Juli 2003  
Auftraggeber Regierung von Mittelfranken

Bearbeitung:

Diplom-Biologe  
**Ulrich Meßlinger**

Naturschutzplanung und ökologische Studien  
Am Weierholz 43, 91604 Flachlanden,  
Tel.: 09829/941-20, Fax - 21  
u.messlinger@t-online.de



**IVL-Bayern**

Georg-Eger-Straße 1b, 91334 Hemhofen  
Tel.: 09195/9497-0, Fax -10  
ivl.germany@ivl-web.de

