













### ERHALTUNGSMASSNAHMEN

ZIEL: ERHALTUNG VON NATÜRLICHEN LEBENSRAÜMEN  
GEM. ANHANG 1, FFH-RL


-  Extensive Schafbeweidung, jährlich
-  Teilentbuschung
-  Auslichtung von zu dicht stehendem Wacholder
-  primär intensivere Schafbeweidung zur Aushagerung nährstoffreicher bzw. verbrachter Magerrasen
-  Pflegemahd auf für Beweidung zu kleinen Parzellen ( Ende Juni bis Anfang Juli, alternativ ab September, jährlich oder alle 2-3 Jahre)
-  extensive Schafbeweidung in mehrjährigen Intervallen
-  Frühsommer- und Herbstmahd (Ende Mai bis Mitte Juni / Ende September bis Oktober) mit Verzicht auf Düngung und Biozidanwendung
-  Fortführung der naturnahen Forstwirtschaft

### ENTWICKLUNGSMASSNAHMEN

ZIEL: ENTWICKLUNG VON NATÜRLICHEN LEBENSRAÜMEN  
GEM. ANHANG 1, FFH-RL

-  Teilentbuschung von Parzellen in Benachbarung zu isolierten Kalkmagerrasenresten
-  Mittenbeziehung von Entwicklungsflächen für Kalkmagerrasen in die Beweidung zur Verbesserung der Verbundsituation

### SONSTIGES

-  Flurstücksgrenzen
-  FFH-Gebietsgrenze

## NATURA 2000 - Managementplan für das FFH-Gebiet 6738-371 "Münchshofer Berg"

### Karte 2: ZIELE UND MASSNAHMEN



M 1: 5000

Auftraggeber: Regierung der Oberpfalz

Auftragnehmer:

jürgen faust  
Landschaftsarchitekten  
Schustergasse 7  
97753 Karlstadt  
Tel. 09353 / 4644

Bearbeitung: J. Faust  
gez.: U. Faust 10 / 2010  
gepr.: J. Faust 10 / 2010