









BESTAND

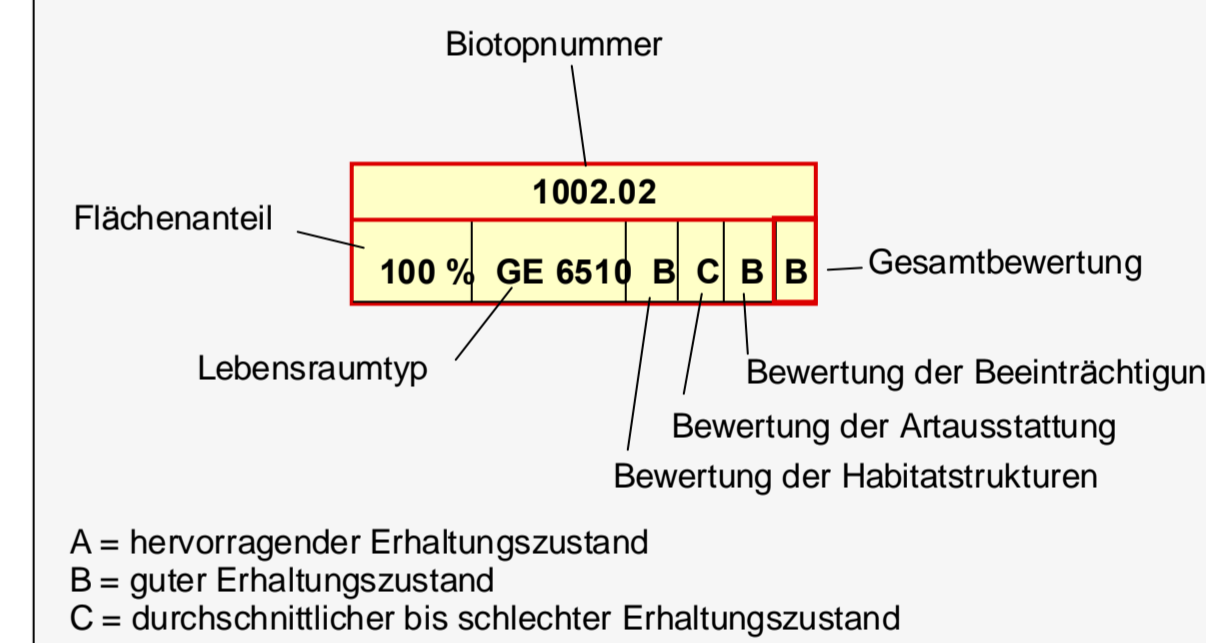
Lebensraumtypen nach Anhang I, FFH-Richtlinie
(mit NATURA 2000-Code) :

-  5130 Juniperus communis-Formationen auf Zwergstrauchheiden oder Kalktrockenrasen
-  *6110 Kalk- oder basenhaltige Felsen mit Kalk-Pioniergras des Alysso-Sedion albi
-  6210 Trespen-Schwingel-Kalk-Trockenrasen (Festuco-Brometalia)
-  6510 Extensive Mähwiesen der planaren bis submontanen Stufe (Arrhenaterion, Brachypodio-Centaureion nemoralis)
-  *8160 + 8210 Kalkschutthalden der kollinen bis montanen Stufe sowie natürliche und naturnahe Kalkfelsen und ihre Felspaltvegetation
-  9130 Waldmeister-Buchenwald (Asperulo-Fagetum), Bewertung siehe Textteil
-  9180 Hangmischwald: Giersch-Bergahorn-Mischwald (Adoxo moschatellinae-Aceretum pseudoplatani) mit Anklängen an den Spitzahorn-Sommerlindenwald (Aceri platanoidis-Tilietum platyphylli)

SONSTIGES

-  FFH-Gebietsgrenze
-  Flurstücksgrenzen

BEWERTUNG



**NATURA 2000 - Managementplan
für das
FFH-Gebiet 6738-371
"Münchshofer Berg"**

Karte 1:

**BESTAND UND BEWERTUNG
DER LEBENSRAUMTYPEN**



Auftraggeber: Regierung der Oberpfalz

Auftragnehmer:

Jürgen Faust
Landschaftsarchitekten
Schustergasse 7
97753 Karlstadt
Tel. 09353 / 4644

Bearbeitung: J. Faust
gez.: U. Faust 10 / 2010
gepr.: J. Faust 10 / 2010