

4472500

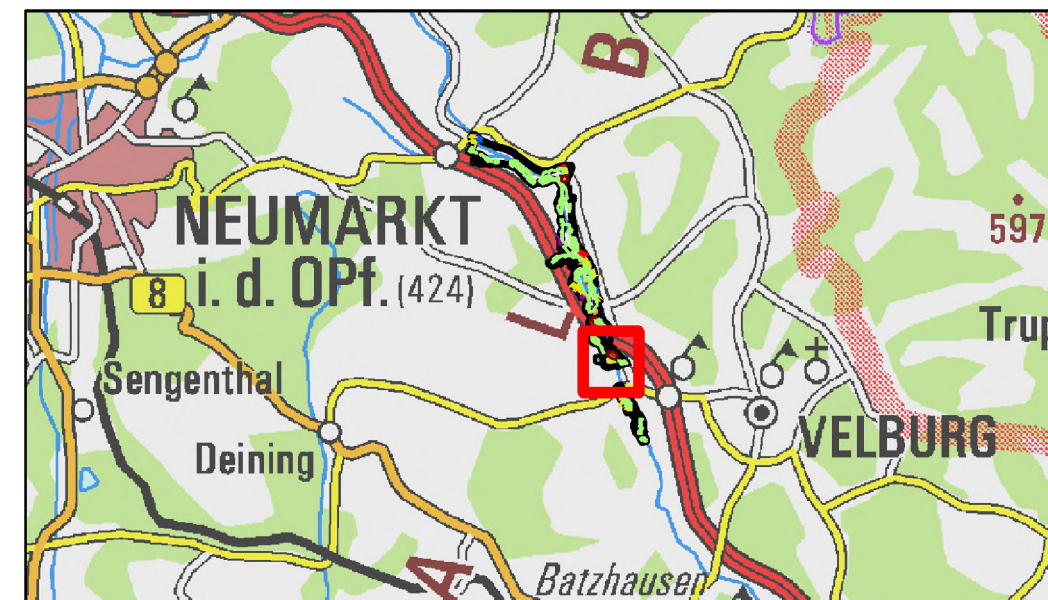
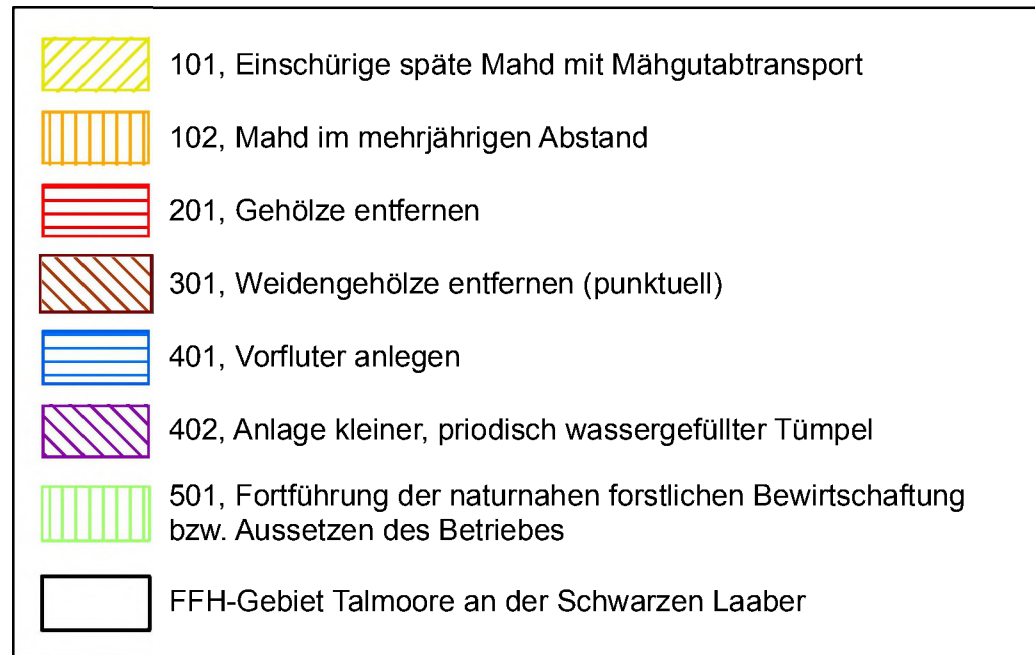
4473000

5456500

5456000



Source: Esri, DigitalGlobe, GeoEye, Earthstar Geographics, CNES/Airbus DS, USDA, USGS, AeroGRID, IGN, and the GIS User Community



**Managementplan für das FFH-Gebiet 6735-301  
"Talmoore an der Schwarzen Laaber"  
Landkreis Neumarkt**



Karte 2: Erhaltungs- und Wiederherstellungsmaßnahmen für Lebensraumtypen des Anhangs I


Behörde

**Blatt:**  
Detailplan 5 von 6

**Kartenfertigung:**  
21.03.2020

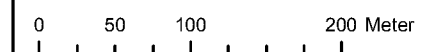
**Bearbeitung:**  
Georg Knipfer  
Staatl. Gepr. Landschaftspfleger  
Danzigerstr. 9  
92318 Neumarkt  
Georg.Knipfer@web.de

**Im Auftrag von:**  
Regierung der Oberpfalz  
Höhere Naturschutzbehörde  
Emmeramplatz 8  
93039 Regensburg



**Kartographie:**  
Dipl. Geogr. Bernd Weber

Maßstab 1:5.000



Geobasisdaten:  
ESRI World Imagery  
(<http://server.arcgisonline.com/arcgis/services>)