

4472000

4472500

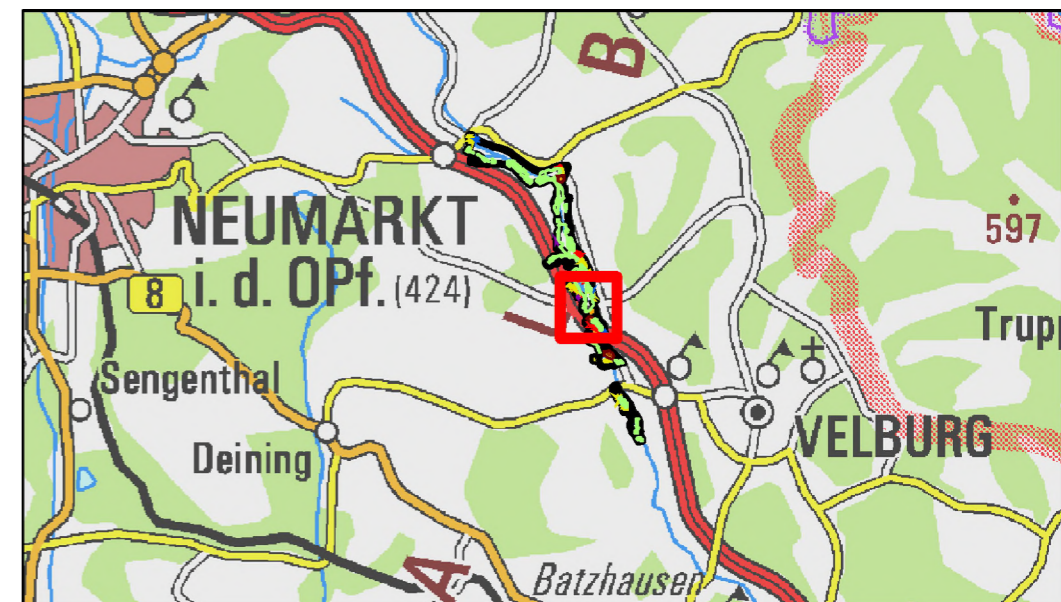
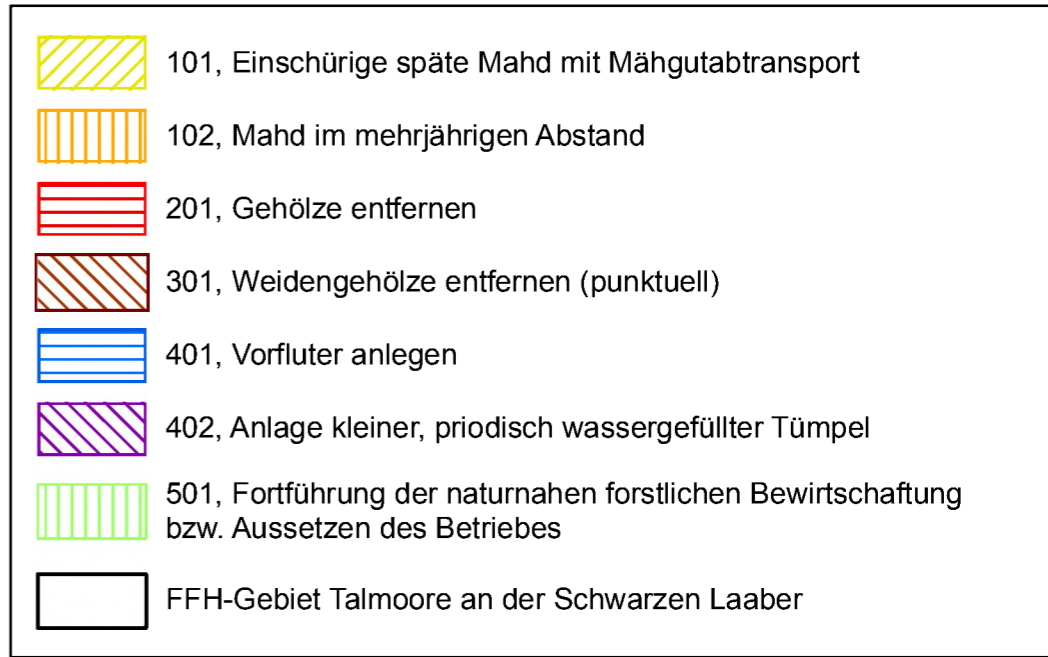
5458000



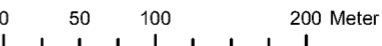
5457500

5457000



Source: Esri, DigitalGlobe, GeoEye, Earthstar Geographics, CNES/Airbus DS, USDA, USGS, AeroGRID, IGN, and the GIS User Community



<p><b>Managementplan für das FFH-Gebiet 6735-301</b>  <b>"Talmoore an der Schwarzen Laaber"</b>  <b>Landkreis Neumarkt</b></p>		 Behörde
<p>Karte 2: Erhaltungs- und Wiederherstellungsmaßnahmen für          Lebensraumtypen des Anhangs I</p>		
<p><b>Blatt:</b>          Detailplan 4 von 6</p>	<p><b>Kartenfertigung:</b>          21.03.2020</p>	
<p><b>Bearbeitung:</b>          Georg Knipfer          Staatl. Gepr. Landschaftspfleger          Danzigerstr. 9          92318 Neumarkt          Georg.Knipfer@web.de</p>		<p><b>Im Auftrag von:</b>          Regierung der Oberpfalz          Höhere Naturschutzbehörde          Emmeramplatz 8          93039 Regensburg</p> 
<p><b>Kartographie:</b>          Dipl. Geogr. Bernd Weber</p>		
<p><b>Maßstab 1:5.000</b></p> 		<p>Geobasisdaten:          ESRI World Imagery          (<a href="http://server.arcgisonline.com/arcgis/services">http://server.arcgisonline.com/arcgis/services</a>)</p>