

4471000

4471500

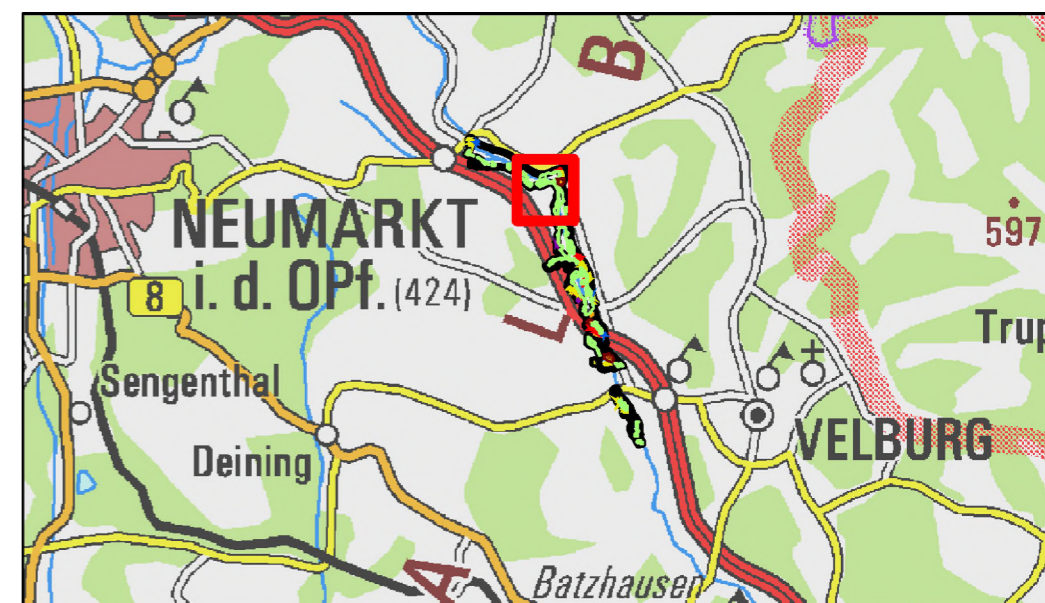
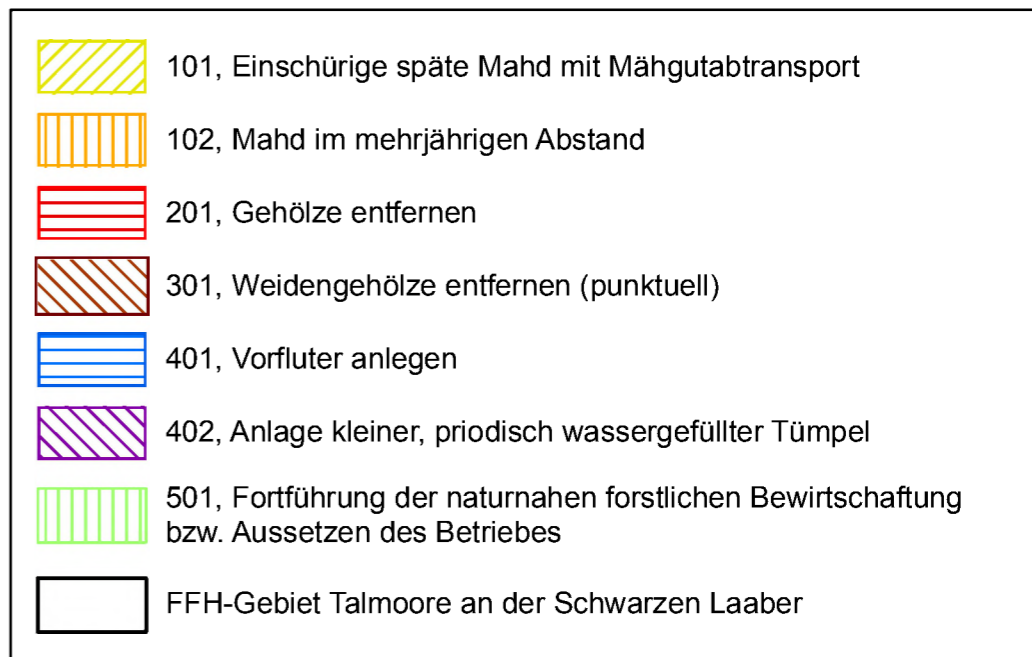
5460500

5460000

5459500



Source: Esri, DigitalGlobe, GeoEye, Earthstar Geographics, CNES/Airbus DS, USDA, USGS, AeroGRID, IGN, and the GIS User Community



**Managementplan für das FFH-Gebiet 6735-301
"Talmoore an der Schwarzen Laaber"
Landkreis Neumarkt**



Karte 2: Erhaltungs- und Wiederherstellungsmaßnahmen für Lebensraumtypen des Anhangs I

Behörde

Blatt:
Detailplan 2 von 6

Kartenfertigung:
21.03.2020

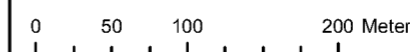
Bearbeitung:
Georg Knipfer
Staatl. Gepr. Landschaftspfleger
Danzigerstr. 9
92318 Neumarkt
Georg.Knipfer@web.de

Im Auftrag von:
Regierung der Oberpfalz
Höhere Naturschutzbehörde
Emmeramplatz 8
93039 Regensburg



Kartographie:
Dipl. Geogr. Bernd Weber

Maßstab 1:5.000



Geobasisdaten:
ESRI World Imagery
(<http://server.arcgisonline.com/arcgis/services>)