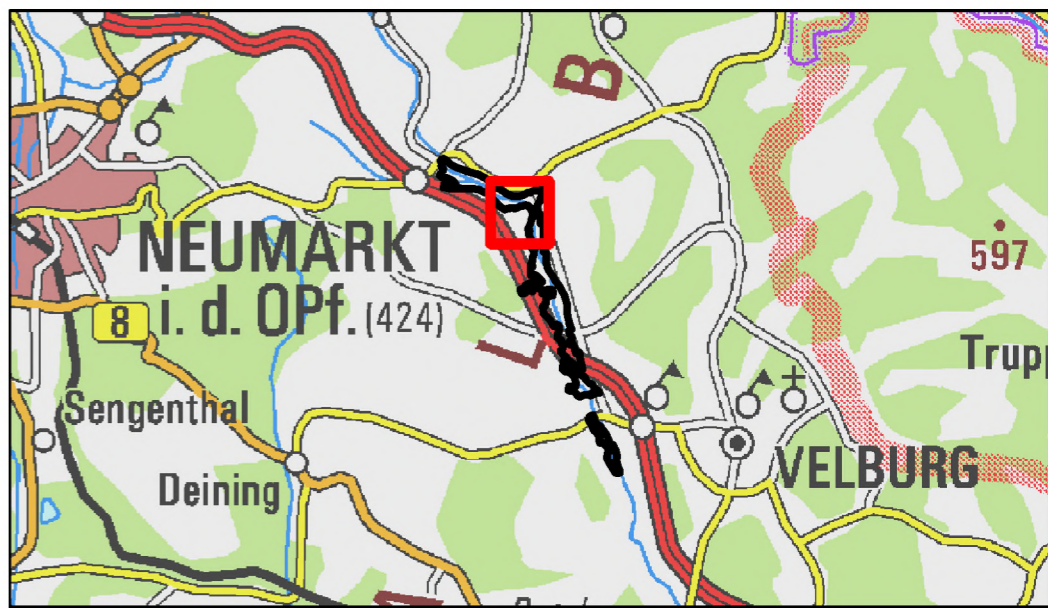



	FFH-Gebiet Talmoore an der Schwarzen Laaber
	3260 Fließgewässer der planaren bis montanen Stufe
	6430 Feuchte Hochstaudenfluren der planaren bis montanen Stufe
	6510 Magere Flachland-Mähwiesen
	7140 Übergangs- und Schwingrasenmoore
	7210 Kalkreiche Sümpfe mit Cladium mariscus und Arten des Caricion davallianae
	7230 Kalkreiche Niedermoore
	91E0 Erlen- und Eschenwälder und Weichholzaunenwälder an Fließgewässern



Managementplan für das FFH-Gebiet 6735-301 "Talmoore an der Schwarzen Laaber" Landkreis Neumarkt




Karte 1: Bestand und Bewertung der Lebensraumtypen des Anhangs I Behörde

Blatt: Detailplan 2 von 6

Kartenfertigung: 11.08.2018 Entwurf

Bearbeitung: Georg Knipfer, Staatl. Gepr. Landschaftspfleger, Danzigerstr. 9, 92318 Neumarkt, Georg.Knipfer@web.de


Im Auftrag von: Regierung der Oberpfalz, Höhere Naturschutzbehörde, Emmeramsplatz 8, 93039 Regensburg



Kartographie: Dipl. Geogr. Bernd Weber

Maßstab 1:5.000

0 50 100 200 Meter



Geobasisdaten: ESRI World Imagery (<http://server.arcgisonline.com/arcgis/services>)