






## Legende - FFH-Teilfläche 2

### FFH-Lebensraumtypen (LRT) nach Anhang I der FFH-Richtlinie

-  3150 Natürliche eutrophe Seen mit einer Vegetation des *Magnopotamions* oder *Hydrocharitions*
-  6410 Pfeifengraswiesen auf kalkreichem Boden, torfigen und tonig-schluffigen Böden (*Molinion caeruleae*)
-  7140 Übergangs- und Schwingrasenmoore
-  7230 Kalkreiche Niedermoore


### Bisher nicht im SDB genannter FFH-LRT nach Anhang I der FFH-Richtlinie

-  6430 Feuchte Hochstaudenfluren der planaren und montanen bis alpinen Stufe


### Erhaltungszustand

- A hervorragend
- B gut
- C mittel bis schlecht

### Beschriftung

-  1/B LRT-ID / Erhaltungszustand

### Sonstige Biotop

-  Gesetzlich geschützte Biotop gem. Art. 13d BayNatSchG (nur Offenland), die kein LRT gemäß FFH-RL darstellen

-  Außengrenze des FFH-Gebietes (Teilfläche 2 - Feinabgrenzung im Maßstab 1:5.000)
-  Flurstücksgrenze

Projekt:

## Managementplan für das FFH-Gebiet 6733-372 "Vermoorungen südlich Allersberg und bei Seligenporten"



Kartentitel:

### Karte 2: Bestand und Bewertung der Lebensraumtypen des Anhangs I der FFH-Richtlinie

Blatt-Nr.:

2 / 2 FFH-Teilfläche 2

Stand:

Kartierung: 04-09/2009  
Kartenfertigung: 03/2010

Kartengrundlage:

Nutzung der Geobasisdaten der  
Bayerischen Vermessungsverwaltung;  
Geobasisdaten:  
© Bayerische Vermessungsverwaltung

Maßstab:

Maßstab: 1 : 5.000  
0 50 100 Meter



Bearbeitung:



ifanos-Landschaftsökologie  
Hessestr. 4,  
90443 Nürnberg  
Tel. 0911 / 92 90 56-13  
e-mail: G.Muehlhofer@ifanos.de  
www.ifanos.de/landschaftsoekologie

**ifanos**

Bearbeitung: Dr. Gudrun Mühlhofer  
Dipl. Biol. Martin Feulner  
Kartographie: Dipl.-Ing. (FH) Karin Peucker-Göbel

im Auftrag der:

### Regierung von Mittelfranken

Promenade 27  
91522 Ansbach

