




Legende - FFH-Teilfläche 1


FFH-Lebensraumtypen (LRT) nach Anhang I der FFH-Richtlinie

-  *6230 Artenreiche montane Borstgrasrasen (und submontan auf dem europäischen Festland) auf Silikatböden
-  6410 Pfeifengraswiesen auf kalkreichem Boden, torfigen und tonig-schluffigen Böden (*Molinion caeruleae*)
-  7230 Kalkreiche Niedermoore


Erhaltungszustand



- A hervorragend
- B gut
- C mittel bis schlecht

Beschriftung

-  1/B LRT-ID / Erhaltungszustand

Sonstige Biotop

-  Gesetzlich geschützte Biotop gem. Art. 13d BayNatSchG (nur Offenland), die kein LRT gemäß FFH-RL darstellen

-  Außengrenze des FFH-Gebietes
-  Flurstücksgrenze

Projekt:

Managementplan für das FFH-Gebiet 6733-372 "Vermoorungen südlich Allersberg und bei Seligenporten"



Kartentitel:

Karte 2: Bestand und Bewertung der Lebensraumtypen des Anhangs I der FFH-Richtlinie

Blatt-Nr.:

1 / 2 FFH-Teilfläche 1

Stand:

Kartierung: 04-09/2009
Kartenfertigung: 03/2010

Kartengrundlage:

Nutzung der Geobasisdaten der
Bayerischen Vermessungsverwaltung;
Geobasisdaten:
© Bayerische Vermessungsverwaltung

Maßstab:

Maßstab: 1 : 5.000
0 50 100 Meter



Bearbeitung:



ifanos-Landschaftsökologie
Hessestr. 4,
90443 Nürnberg
Tel. 0911 / 92 90 56-13
e-mail: G.Muehlhofer@ifanos.de
www.ifanos.de/landschaftsoekologie

ifanos

Bearbeitung: Dr. Gudrun Mühlhofer
Dipl. Biol. Martin Feulner
Kartographie: Dipl.-Ing. (FH) Karin Peucker-Göbel

im Auftrag der:

Regierung von Mittelfranken

Promenade 27
91522 Ansbach

