







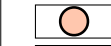









LEGENDE

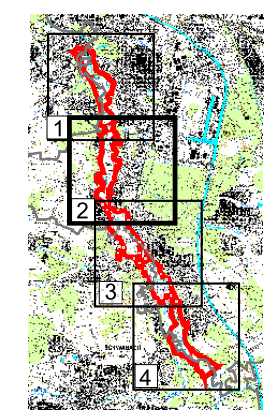
-  Grenze des FFH-Gebietes
- Ophiogomphus cecilia**
- Gewässerabschnitte mit
 -  geringer Bedeutung als Lebensraum
 -  mittlerer Bedeutung als Lebensraum
 -  hoher Bedeutung als Lebensraum
 -  bevorzugte Schlüpfhabitate von Ophiogomphus cecilia

- Weitere wertgebende Tierarten**
- Libellen**
-  Gv Gomphus vulgatissimus
 -  Of Onychogomphus forcipatus
 -  Sp Sympetrum pedemontanum

- Vögel**
-  Be Bekassine
 -  Ev Eisvogel
 -  Waa Wasserramsel
 -  Ws Weißstorch

- Reptilien**
-  R Ringelnatter

- Falter**
-  Bs Boloria selene
 -  Mn Maculinea nausithous



Mühlhof

Reichelsdorf

Projekt:
Managementplan für das FFH-Gebiet 6632-371 "Rednitztal in Nürnberg"



Kartentitel:
Karte 2a: Arten nach Anhang II der FFH-Richtlinie und andere wertgebende Tierarten

Blatt Nr.: 2	Stand: Kartierung: 05/2010 - 09/2011 Kartenfertigung: 10/2011
 ÖFA ÖKOLOGISCH-FAUNISTISCHE ARBEITSGEMEINSCHAFT mit  Planungsgruppe Landschaft Rennweg 60 90489 Nürnberg Tel. 0911-537744 Fax 581274 E-mail: pg-landschaft@gmx.de	Maßstab: 1:10 000  Kartengrundlage: Geobasisdaten c Bayer. Landesvermessungsverwaltung Im Auftrag der:  Regierung von Mittelfranken Promenade 27 91522 Ansbach