



 **Biber (*Castor fiber*)**  
Habitat  
EU-Code 1337, EHZ "gut" (B)

 **Kammolch (*Triturus cristatus*)**  
potenzielles Laichhabitat  
EU-Code 1166, EHZ "mittel bis schlecht" (C)  
Landlebensraum ist das ganze FFH-Gebiet.


 **Schmale Windelschnecke (*Vertigo angustior*)**  
potenzielles Habitat  
EU-Code 1337, EHZ "gut" (B)


 Fundpunkt


 **Eremit (*Osmoderma eremita*)**  
potenzielles Habitat  
EU-Code 1084, EHZ "mittel bis schlecht" (C)

**Bechstein-Fledermaus (*Myotis bechsteinii*)**  
keine Darstellung, da alle Quartiere außerhalb  
EU-Code 1323, EHZ nicht bewertet

**Großes Mausohr (*Myotis myotis*)**  
keine Darstellung, da alle Quartiere außerhalb  
EU-Code 1324, EHZ nicht bewertet

 Grenze FFH-Gebiet  
(außenliegend dargestellt)

 Flurstücksgrenzen

 0 50 100 Meter 1:5.000  
Kartengrundlage © Geobasisdaten der Bayer. Vermessungsverwaltung

Regierung von Mittelfranken | Promenade 27 | 91522 Ansbach



**Managementplan FFH-Gebiet  
6629-301 "Scheerweiher"**

Karte 2

**Tierarten der FFH-Richtlinie**

bearbeitet: U. Meßlinger, H. Bußler  
gezeichnet: C. Busch  
ausgegeben: 18.02.2016

**Ulrich Meßlinger**

Naturschutzplanung und ökologische Studien  
Am Weiherholz 43 | 91604 Flachslanden  
09829 / 941-20 | u.messlinger@t-online.de

