



# Grundlagenteil zum Maßnahmen-, Pflege- und Entwicklungsplan (MPE-Plan) FÜR DEN STANDORTÜBUNGSPLATZ Oberviechtach

- Anlagekarte 5:  
Lebensraumtypen nach Anhang I FFH-Richtlinie -

## Legende








-  Liegenschaftsumringung WE 3385
-  FFH-Gebiet DE6540371 Standortübungsplatz Oberviechtach

## Erhaltungszustand

-  hervorragend
-  gut
-  mäßig bis schlecht

## Lebensraumtypen

im Standarddatenbogen genannt

-  6230\* Artenreiche montane Borstgrasrasen (und submontan auf dem europäischen Festland) auf Silikatböden
  -  6430 Feuchte Hochstaudenfluren der planaren und montanen bis alpinen Stufe
  -  9110 Hainsimsen-Buchenwald (Luzulo-Fagetum)
- im Standarddatenbogen nicht genannt
-  3160 Dystrophe Seen und Teiche
  -  4030 Trockene europäische Heiden
  -  6510 Magere Flachland-Mähwiesen (*Alopecurus pratensis*, *Sanguisorba officinalis*)
  -  91E0\* Auenwälder mit *Alnus glutinosa* und *Fraxinus excelsior* (*Alno-Padion*, *Alnion incanae*, *Salicion albae*)

## MPE-Plan für den Standortübungsplatz Oberviechtach

Masstab 1:5.000



### Bearbeitung:

Stefan Weidenhammer - Landschaftsarchitekt Dipl.-Ing. (Univ.)  
Regierungsstraße 1 - 92224 Amberg  
in Zusammenarbeit mit:  
Team Umwelt Landschaft - Fritz Halser und Christine Pronold

### Für die Wald funktionsfläche:

Bundesanstalt für Immobilienaufgaben  
Bundesforstbetrieb Hohenfels



### Herausgeber:

Bundesamt für Infrastruktur, Umweltschutz  
und Dienstleistungen der Bundeswehr  
Kompetenzzentrum Baumanagement München  
K 6 (Gesetzliche Schutzaufgaben)



Stand: 30.01.2019