






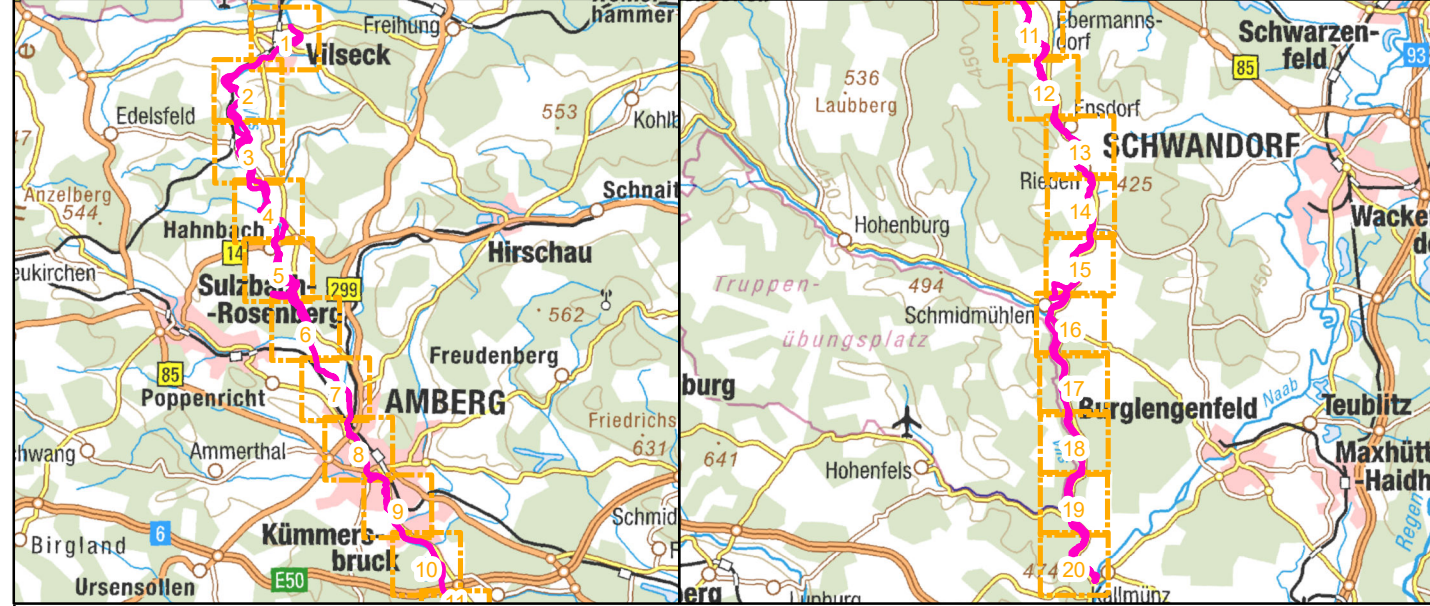




-  FFH-Gebietsgrenze (FFH-Feinabgrenzung auf der Basis 1:5.000 nach BayNat2000V)
-  Flurstücke
- Maßnahmen für Offenland-Lebensraumtypen nach Anhang I der FFH-Richtlinie**
- LRT 3150 - Nährstoffreiche Stillgewässer & LRT 3260 - Fließgewässer mit flutender Wasservegetation & LRT 6430 - Feuchte Hochstaudenfluren**
-  **M1** Förderung typischer Unterwasser- und Ufervegetation durch eigendynamische Entwicklung
- LRT 3150 - Nährstoffreiche Stillgewässer & LRT 3260 - Fließgewässer mit flutender Wasservegetation & LRT 6110\* - Kalkpioniererrasen**
-  **M2** Lichtoffenen Charakter fördern
- LRT 3150 - Nährstoffreiche Stillgewässer**
-  **M3** Förderung typischer Unterwasser- und Ufervegetation durch Anlage gegliederter Flachufer
-  **M4** Teilentlandung stark verschlammter Sohlbereiche
-  **M5** Neuanlage von Stillgewässern (Altarme, Ausbuchtungen, Flutmulden)
- LRT 3260 - Fließgewässer mit flutender Wasservegetation**
-  **M6** Förderung typischer Unterwasser- und Ufervegetation durch Gewässerrenaturierung
- LRT 6430 - Feuchte Hochstaudenfluren**
-  **M7** Herbstmahd alle 3-5 Jahre mit Mahdgutentfernung
-  **M8** Entbuschung bei Bedarf
-  **M9** Natürliche Sukzession zulassen
- LRT 6510 - Magere Flachland-Mähwiesen**
-  **M10** Zweischürige Mahd mit Mahdgutentfernung; keine Düngung; Schnitthöhe 10 cm
-  **M11** Aushagerungsmahd
- LRT 7140 - Übergangs- und Schwingrasenmoore**
-  **M12** Wasserhaushalt wiederherstellen
-  **M13** Gehölzentfernung
- LRT 6210 - Kalkmagerrasen**
-  **M14** Extensive Mahd mit Nachbeweidung fortsetzen
- LRT 91E0\* - Weichholzauwälder mit Erle, Esche und Weide**
-  **M100** Fortführung der naturnahen Bewirtschaftung
-  **M110** Lebensraumtypische Baumarten fördern
-  **M117** Totholz- und Biotopbaumanteil erhöhen

Genauere Beschreibungen der Maßnahmen sowie weitere Maßnahmen ohne genauere Verortung können dem Textteil des Managementplans entnommen werden.



**Managementplanung**  
**FFH-Gebiet 6537-371**  
**Viis von Vilseck bis zur Mündung in die Naab**




**Karte 3.1 Maßnahmen - Lebensraumtypen nach Anhang I der FFH-Richtlinie**

Blatt 1 von 20      Kartenfertigung: Juli 2023

**Bearbeitung:**  
 Regierung der Oberpfalz  
 Sachgebiet 51  
 93039 Regensburg

Amt für Ernährung, Landwirtschaft und Forsten Amberg-Neumarkt i.d. Opf.  
 Maxallee 1  
 92224 Amberg  
 Bayerische Anstalt für Wald und Forstwirtschaft (Wald)

Planungsbüro (Offenland):  
 OPUS GmbH  
 Richard-Wagner-Str. 35  
 95444 Bayreuth



Geobasisdaten:  
 Bayerische Vermessungsverwaltung (www.geodaten.bayern.de)  
 Fachdaten:  
 Bayerisches Landesamt für Umwelt (www.lfu.bayern.de)