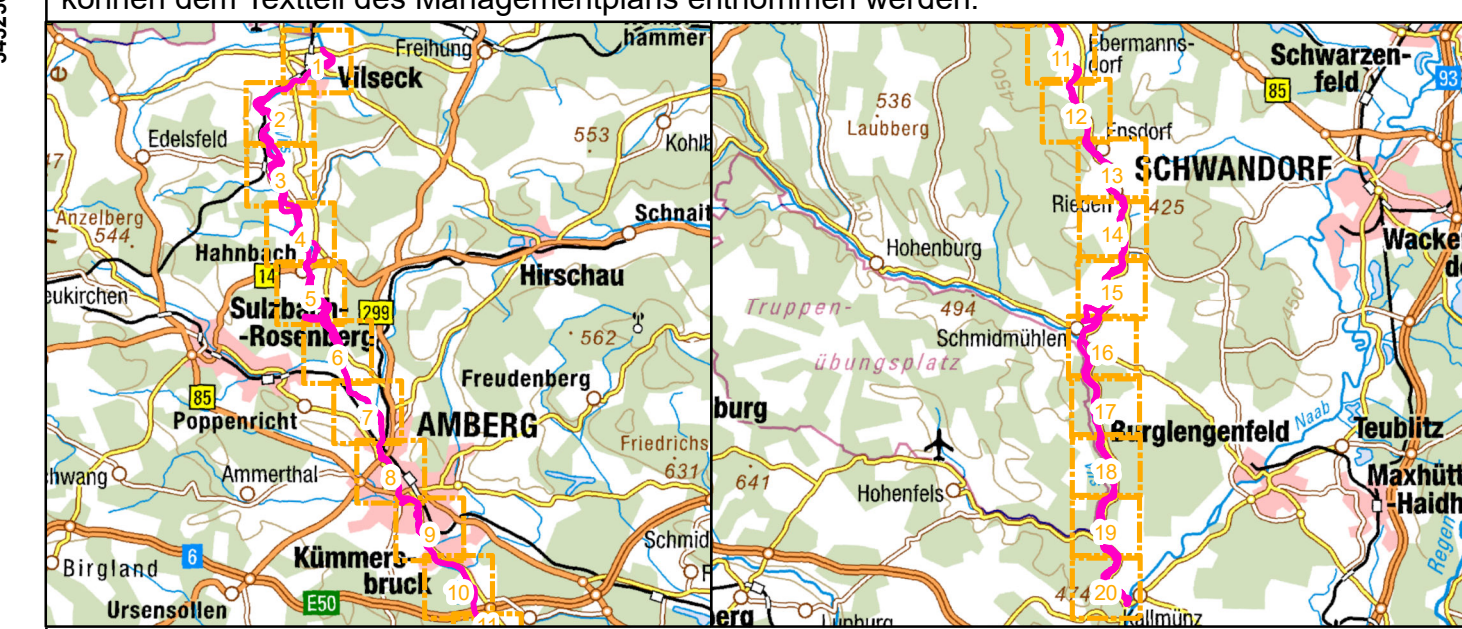



- FFH-Gebietsgrenze (FFH-Feinabgrenzung auf der Basis 1:5.000 nach BayNat2000V)
- Flurstücke
- Maßnahmen für Arten nach Anhang II der FFH-Richtlinie (im SDB genannt)**
- 1037, Grüne Keiljungfer, *Ophiogomphus cecilia***
- M15** Anlage besonderer Flachufer mit kiesig-sandigem Grund
- 1337, Biber, *Castor fiber***
- M17** Entwicklung und Erhalt von Gehölzsäumen

5454000  
5453500  
5453000  
5452500  
5452000  
5451500

Genauere Beschreibungen der Maßnahmen sowie weitere Maßnahmen ohne genauere Verortung können dem Textteil des Managementplans entnommen werden.



**Managementplanung**  
**FFH-Gebiet 6537-371**  
**Vijs von Vilseck bis zur Mündung in die Naab**





**Karte 3.2 Maßnahmen - Arten nach Anhang II der FFH-Richtlinie**

<b>Blatt</b> Blatt 18 von 20	<b>Kartenfertigung:</b> Juli 2023
---------------------------------	--------------------------------------

**Bearbeitung:**  
 Regierung der Oberpfalz  
 Sachgebiet 51  
 93039 Regensburg

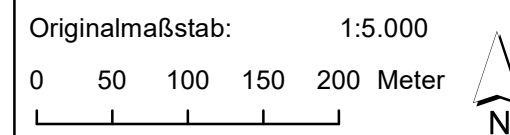
Amt für Ernährung, Landwirtschaft und Forsten Amberg-Neumarkt i.d. Opf.  
 Maxallee 1  
 92224 Amberg  
 Bayerische Anstalt für Wald und Forstwirtschaft (Wald)

Planungsbüro:  
 OPUS GmbH  
 Richard-Wagner-Str. 35  
 95444 Bayreuth

Originalmaßstab: 1:5.000

0 50 100 150 200 Meter



Geobasisdaten:  
 Bayerische Vermessungsverwaltung (www.geodaten.bayern.de)  
 Fachdaten:  
 Bayerisches Landesamt für Umwelt (www.lfu.bayern.de)