



Legende

FFH-Lebensraumtypen (LRT) nach Anhang I der FFH-Richtlinie


 6510 Magere Flachland-Mähwiesen (*Alopecurus pratensis*, *Sanguisorba officinalis*)

Bisher nicht im SDB genannter FFH-LRT nach Anhang I der FFH-Richtlinie

 91E0* Erlen – Eschen – Auwald (*Alno-Padion*)

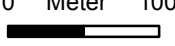

Erhaltungszustand

A hervorragend
 B gut
 C mittel bis schlecht


 Außengrenze des FFH-Gebietes (Feinabgrenzung)

Projekt:
Managementplan für das FFH-Gebiet 6533-371 "Rodungsinseln im Reichswald" 

Karte 2: **Bestand und Bewertung der Lebensraumtypen des Anhangs I der FFH-Richtlinie** Blatt 1

Stand: Kartierung 2013	Kartengrundlage: © Bayerische Vermessungsverwaltung	Maßstab: 1 : 5.000	0 Meter 100 	
---------------------------	--------------------------------------------------------	-----------------------	---------------------------------------------------------------------------------------------------	---------------------------------------------------------------------------------------

Im Auftrag der **Regierung von Mittelfranken** Promenade 27 91522 Ansbach 

Bearbeitung  ifanos-Landschaftsökologie Hessestr. 4, 90443 Nürnberg Tel.: 0911 / 92 90 56 -13 e-mail: g.muehlhofer@ifanos.de www.ifanos.de/landschaftsoekologie Dr. Gudrun Mühlhofer Kartographie: Dipl.-Ing. Karin Peucker-Göbel