




Legende
 Außengrenze des FFH-Gebietes (Feinabgrenzung)

Projekt:
Managementplan für das FFH-Gebiet 6533-371
"Rodungsinseln im Reichswald"




Karte 1: **Übersicht**


| | | | | |
|----------------|--|------------------------|---|---|
| Stand: 2013 | Kartengrundlage: © Bayerische Vermessungsverwaltung | Maßstab: 1 : 25.000 | 0 Meter 500  |  |
|----------------|--|------------------------|---|---|

Im Auftrag der
Regierung von Mittelfranken

Promenade 27
 91522 Ansbach



Bearbeitung

| | | |
|--|---|---|
|  ifanos Landschafts- ökologie | ifanos-Landschaftsökologie Hessestr. 4, 90443 Nürnberg Tel.: 0911 / 92 90 56 -13 e-mail: g.muellhofer@ifanos.de www.ifanos.de/landschaftsoekologie | Dr. Gudrun Mühlhofer Kartographie: Dipl.-Ing. Karin Peucker-Göbel |
|--|---|---|