






Legende

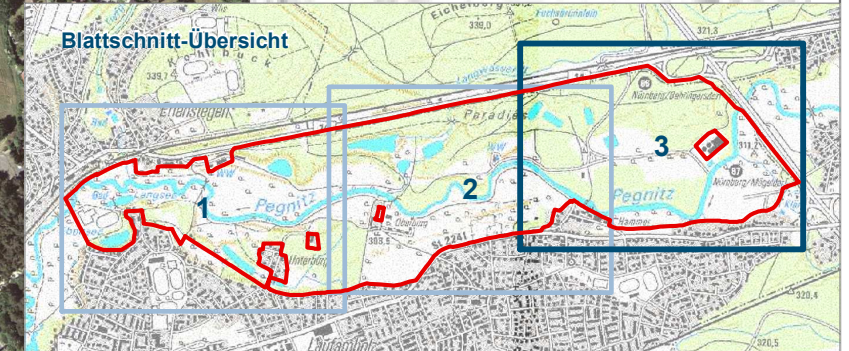
Erhaltungs- und Wiederherstellungsmaßnahmen für Lebensraumtypen des Anhangs I der FFH-Richtlinie

 Fortführung der extensiven Wiesenutzung mit i.d.R. einem Schnitt ab Mitte Juni, keine Düngung

Beschriftung

 01 ID-Nr. der Maßnahmenfläche

 Außengrenze des FFH-Gebietes (Feinabgrenzung im Maßstab 1:5.000)



Projekt:

Managementplan für das FFH-Gebiet 6532-371 "Wasserwerk Erlenstegen"



Kartentitel:

Karte 3: Erhaltungs- und Wiederherstellungsmaßnahmen für Lebensraumtypen des Anhangs I der FFH-Richtlinie

Blatt-Nr.:

3 / 3

Stand:

Planung: 2011
Kartenfertigung: 2011

Kartengrundlage:

Nutzung der Geobasisdaten der Bayerischen Vermessungsverwaltung;
Geobasisdaten:
© Bayerische Vermessungsverwaltung


Maßstab:

Maßstab: 1 : 5.000

0 50 100 Meter



Bearbeitung:



ifanos-Landschaftsökologie
Hessestr. 4,
90443 Nürnberg
Tel. 0911 / 92 90 56-13
e-mail: G.Muehlhofer@ifanos.de
www.ifanos.de/landschaftsoekologie

Projektleitung: Dr. Gudrun Mühlhofer
Kartographie: Dipl.-Ing. (FH) Karin Peucker-Göbel

im Auftrag der:

Regierung von Mittelfranken
Promenade 27
91522 Ansbach

