








Legende

FFH-Lebensraumtypen (LRT) nach Anhang I der FFH-Richtlinie

-  LRT 6510 Magere Flachlandmähwiesen (*Alopecurus pratensis*, *Sanguisorba officinalis*)
-  LRT 6510 - Sandmagerrasen-Komplex


Bisher nicht im SDB genannte FFH-LRT nach Anhang I der FFH-Richtlinie Übernahme von: AELF Ansbach, Dr. Roger Sautter

-  LRT 9160 Sternmieren – Eichen – Hainbuchenwald (*Stellario – Carpinetum*)
-  LRT 9170 Waldlabkraut-Eichen-Hainbuchenwald (*Galio-Carpinetum*)
-  LRT 91E0* Erlen – Eschen – Auwald (*Alno – Padion*)

Erhaltungszustand


- A hervorragend
- B gut
- C mittel bis schlecht

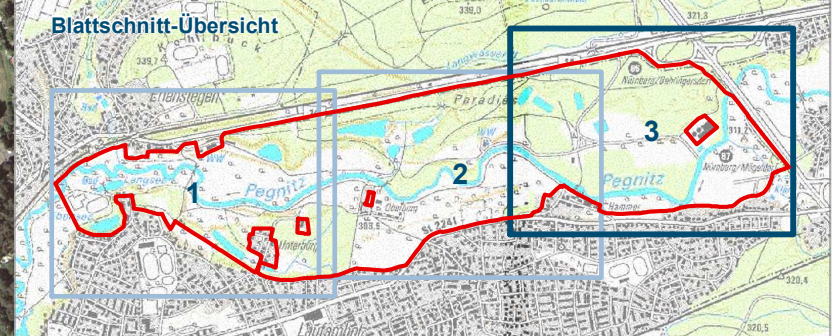
Sonstige Biotopie

-  Flächen nach § 30 BNatSchG / Art. 23 BayNatSchG

Beschriftung

-  1 / B LRT-ID / Erhaltungszustand

-  Außengrenze des FFH-Gebietes (Feinabgrenzung im Maßstab 1:5.000)



Projekt:

Managementplan für das FFH-Gebiet 6532-371 "Wasserwerk Erlenstegen"



Kartentitel:

Karte 2: Bestand und Bewertung der Lebensraumtypen des Anhangs I der FFH-Richtlinie

Blatt-Nr.:

3 / 3

Stand:

Kartierung: 2011
Kartenfertigung: 2011

Kartengrundlage:

Nutzung der Geobasisdaten der
Bayerischen Vermessungsverwaltung;
Geobasisdaten:
© Bayerische Vermessungsverwaltung


Maßstab:

Maßstab: 1 : 5.000

0 50 100 Meter



Bearbeitung:



ifanos-Landschaftsökologie
Hessestr. 4,
90443 Nürnberg
Tel. 0911 / 92 90 56-13
e-mail: G.Muehlhofer@ifanos.de
www.ifanos.de/landschaftsoekologie

Projektleitung: Dr. Gudrun Mühlhofer
Kartographie: Dipl.-Ing. (FH) Karin Peucker-Göbel

im Auftrag der:

Regierung von Mittelfranken
Promenade 27
91522 Ansbach

