






Legende

FFH-Lebensraumtypen (LRT) nach Anhang I der FFH-Richtlinie

-  LRT 6510 Magere Flachlandmähwiesen (*Alopecurus pratensis*, *Sanguisorba officinalis*)
-  LRT 6510 - Sandmagerrasen-Komplex

Bisher nicht im SDB genannte FFH-LRT nach Anhang I der FFH-Richtlinie


Übernahme von: AELF Ansbach, Dr. Roger Sautter

-  LRT 9160 Sternmieren – Eichen – Hainbuchenwald (*Stellario – Carpinetum*)
-  LRT 9170 Waldlabkraut-Eichen-Hainbuchenwald (*Galio-Carpinetum*)
-  LRT 91E0* Erlen – Eschen – Auwald (*Alno – Padion*)


Erhaltungszustand


- A hervorragend
- B gut
- C mittel bis schlecht

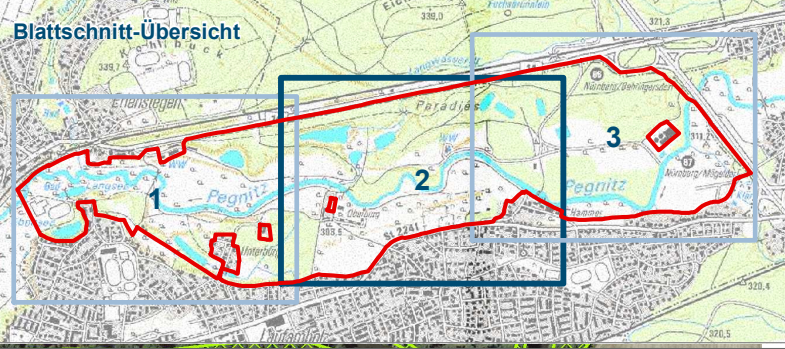
Sonstige Biotope

-  Flächen nach § 30 BNatSchG / Art. 23 BayNatSchG

Beschriftung

-  1 / B LRT-ID / Erhaltungszustand

 Außengrenze des FFH-Gebietes (Feinabgrenzung im Maßstab 1:5.000)



Projekt:
Managementplan für das FFH-Gebiet 6532-371 "Wasserwerk Erlenstegen"

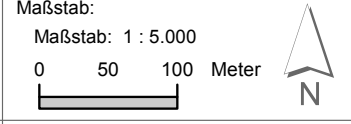


Kartentitel:
Karte 2: Bestand und Bewertung der Lebensraumtypen des Anhangs I der FFH-Richtlinie

Blatt-Nr.:
 2 / 3

Stand:
 Kartierung: 2011
 Kartenfertigung: 2011

Kartengrundlage:
 Nutzung der Geobasisdaten der Bayerischen Vermessungsverwaltung;
 Geobasisdaten:
 © Bayerische Vermessungsverwaltung



Bearbeitung:
 ifanos-Landschaftsökologie
 Hessestr. 4,
 90443 Nürnberg
 Tel. 0911 / 92 90 56-13
 e-mail: G.Muehlhofer@ifanos.de
 www.ifanos.de/landschaftsoekologie

im Auftrag der:
Regierung von Mittelfranken
 Promenade 27
 91522 Ansbach



Projektleitung: Dr. Gudrun Mühlhofer
 Kartographie: Dipl.-Ing. (FH) Karin Peucker-Göbel