







FFH-Anhang II-Arten

	Kammolch	
	Fortpflanzungsgewässer	hohe Wertigkeit
	Fortpflanzungsgewässer	geringe Wertigkeit
	Landlebensraum	mittlere Wertigkeit
	FFH-Gebietsgrenze	

Managementplan FFH-Gebiet 6531-371 Weierkette nördlich Weinzierlein

BESTAND UND BEWERTUNG Karte 1

Im Auftrag der Regierung von Mittelfranken

Maßstab: 1:5000

Datum: 31.10.2007

Bearbeiter: Dipl. Biologen Georg Waeber, Claudia Distler



Biologen - Tierökologen - Landschaftsplaner
Am Wasserschloss 28 b
91126 Schwabach
Tel: 0911-637842
Fax: 0911-636679



PLANUNGSGRUPPE LANDSCHAFT
Landschaftsarchitekten Landschaftsökologen Ortsplaner
Dipl.Ing. B. Albert-Horn, Dipl.Ing. W. Geim, Dipl.Ing. D. Junge
Rennweg 60, 90489 Nürnberg, Tel. 0911-537744 Fax-581274