










## Legende

### Erhaltungs- und Wiederherstellungsmaßnahmen

-  Fortführung der bisherigen extensiven Mahdnutzung mit i.d.R. einem Schnitt (August bis September) [M1]
-  Entfernung von Gehölzen/ Gehölzaufwuchs. Bei Bedarf abschnittsweise Mahd mit Entfernung des Mahdguts [M2]
-  Wiederherstellung von fischfreien, überdauernden Stillgewässern mit schonenden Entlandungsmaßnahmen nach Bedarf [M3]
-  Neuanlage von fischfreien, überdauernden Stillgewässern [M4]
-  Vorsichtige Entbuschungsaktionen in größeren Abständen [M5]
-  Fortführung der schonenden Entlandungsmaßnahmen an den Stillgewässern nach Bedarf in mehrjährigen Abständen [M6]

### Beschriftung

-  1 ID-Nummer der Maßnahmenfläche
-  Außengrenze des FFH-Gebietes (Feinabgrenzung im Maßstab 1:5.000)
-  Flurstücksgrenze

Projekt:

## Managementplan für das FFH-Gebiet 6434-371 "Feuchtgebiete im Pegnitztal bei Reichenschwand"



Kartentitel:

### Karte 3: Erhaltungs- und Wiederherstellungsmaßnahmen für Lebensraumtypen (Anhang I) und Arten (Anhang II) der FFH-Richtlinie

Blatt-Nr.:

2 / 2

Stand:

Planung: 2009  
Kartenfertigung: 11/2009

Kartengrundlage:

Nutzung der Geobasisdaten der Bayerischen Vermessungsverwaltung;  
Geobasisdaten:  
© Bayerische Vermessungsverwaltung

Maßstab:

Maßstab: 1 : 5.000  
0 50 100 Meter



Bearbeitung:

 ifanos-Landschaftsökologie  
Hessestr. 4,  
90443 Nürnberg  
Tel. 0911 / 92 90 56-13  
e-mail: G.Muehlhofer@ifanos.de  
www.ifanos.de/landschaftsoekologie  
Dr. Gudrun Mühlhofer  
Helge Uhlenhaut  
Martin Feulner  
Karin Peucker-Göbel

im Auftrag der:

**Regierung von Mittelfranken**  
Promenade 27  
91522 Ansbach

