










Legende

Erhaltungs- und Wiederherstellungsmaßnahmen

-  Fortführung der bisherigen extensiven Mahdnutzung mit i.d.R. einem Schnitt (August bis September) [M1]
-  Entfernung von Gehölzen/ Gehölzaufwuchs. Bei Bedarf abschnittsweise Mahd mit Entfernung des Mahdguts [M2]
-  Wiederherstellung von fischfreien, überdauernden Stillgewässern mit schonenden Entlandungsmaßnahmen nach Bedarf [M3]
-  Neuanlage von fischfreien, überdauernden Stillgewässern [M4]
-  Vorsichtige Entbuschungsaktionen in größeren Abständen [M5]
-  Fortführung der schonenden Entlandungsmaßnahmen an den Stillgewässern nach Bedarf in mehrjährigen Abständen [M6]

Beschriftung

-  1 ID-Nummer der Maßnahmenfläche
-  Außengrenze des FFH-Gebietes (Feinabgrenzung im Maßstab 1:5.000)
-  Flurstücksgrenze

Projekt:

**Managementplan für das FFH-Gebiet 6434-371
"Feuchtgebiete im Pegnitztal bei Reichenschwand"**



Kartentitel:

Karte 3: Erhaltungs- und Wiederherstellungsmaßnahmen für Lebensraumtypen (Anhang I) und Arten (Anhang II) der FFH-Richtlinie

Blatt-Nr.:

1 / 2

Stand:

Planung: 2009
Kartenfertigung: 11/2009

Kartengrundlage:

Nutzung der Geobasisdaten der Bayerischen Vermessungsverwaltung;
Geobasisdaten:
© Bayerische Vermessungsverwaltung

Maßstab:

Maßstab: 1 : 5.000
0 50 100 Meter



Bearbeitung:

ifanos-Landschaftsökologie
Hessestr. 4,
90443 Nürnberg
Tel. 0911 / 92 90 56-13
e-mail: G.Muehlhofer@ifanos.de
www.ifanos.de/landschaftsoekologie
Dr. Gudrun Mühlhofer
Helge Uhlenhaut
Martin Feulner
Karin Peucker-Göbel



ifanos

im Auftrag der:

Regierung von Mittelfranken

Promenade 27
91522 Ansbach

