










Legende

- FFH-Lebensraumtypen (LRT) nach Anhang I der FFH-Richtlinie**
-  6230* Artenreiche montane Borstgrasrasen (und submontan auf dem europäischen Festland) auf Silikatböden
 -  6430 Feuchte Hochstaudenfluren der planaren und montanen bis alpinen Stufe
- Bisher nicht im SDB genannte FFH-LRT nach Anhang I der FFH-Richtlinie**
-  3150 Natürliche eutrophe Seen mit einer Vegetation des *Magnopotamions* oder *Hydrocharitions*
 -  6510 Magere Flachlandmähwiesen (*Alopecurus pratensis*, *Sanguisorba officinalis*)
 -  9160 Subatlantischer oder mitteleuropäischer Stieleichenwald oder Eichen- Hainbuchenwald (*Carpinion betuli*)
 -  91E0* Auenwälder mit *Alnus glutinosa* und *Fraxinus excelsior* (*Alno Padion*, *Alnion incanae*, *Salicion albae*)
- Beschreibung**
- | | |
|---|----------------------------|
|  1/B | LRT-ID / Erhaltungszustand |
|---|----------------------------|
- Erhaltungszustand**
- | | |
|---|---------------------|
| A | hervorragend |
| B | gut |
| C | mittel bis schlecht |
-  Außengrenze des FFH-Gebietes (Feinabgrenzung im Maßstab 1:5.000)
-  Flurstücksgrenze

Projekt:

**Managementplan für das FFH-Gebiet 6434-371
"Feuchtgebiete im Pegnitztal bei Reichenschwand"**



Kartentitel:

**Karte 2a: Bestand und Bewertung der Lebensraumtypen
des Anhangs I der FFH-Richtlinie**

Blatt-Nr.:

1 / 2

Stand:

Kartierung: 2009
Kartenfertigung: 11/2009

Kartengrundlage:

Nutzung der Geobasisdaten der Bayerischen Vermessungsverwaltung;
Geobasisdaten:
© Bayerische Vermessungsverwaltung

Maßstab:

Maßstab: 1 : 5.000
0 50 100 Meter



Bearbeitung:



ifanos

ifanos-Landschaftsökologie
Hessestr. 4,
90443 Nürnberg
Tel. 0911 / 92 90 56-13
e-mail: G.Muehlhofer@ifanos.de
www.ifanos.de/landschaftsoekologie
Dr. Gudrun Mühlhofer
Helge Uhlenhaut
Martin Feulner
Karin Peucker-Göbel

im Auftrag der:

Regierung von Mittelfranken
Promenade 27
91522 Ansbach

