
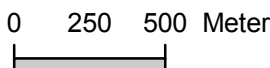






Projekt: <b>Managementplan für das FFH-Gebiet 6434-371          "Feuchtgebiete im Pegnitztal bei Reichenschwand"</b>		
Kartentitel: <b>Karte 1: Übersicht</b>		
Blatt-Nr.: <b>1 / 1</b>	Stand: Kartenfertigung: 11/2009	
Kartengrundlage: Nutzung der Geobasisdaten der Bayerischen Vermessungsverwaltung; Geobasisdaten: © Bayerische Vermessungsverwaltung	Maßstab: Maßstab: 1 : 25.000  	
Bearbeitung:  ifanos-Landschaftsökologie Hessestr. 4, 90443 Nürnberg Tel. 0911 / 92 90 56-13 e-mail: G.Muehlhofer@ifanos.de www.ifanos.de/landschaftsoekologie Dr. Gudrun Mühlhofer Helge Uhlenhaut Martin Feulner Karin Peucker-Göbel	im Auftrag der: <b>Regierung von Mittelfranken</b> Promenade 27 91522 Ansbach 