





-  Blattsschnitte
-  FFH-Gebietsgrenze (Feinabgrenzung auf Basis 1:5000)
-  Benachbarte FFH-Gebiete
-  Benachbarte Vogelschutzgebiete

**Managementplanung  
FFH-Gebiet 6432-301  
Sandheiden im mittelfränkischen Becken**



**Karte 1 Übersicht**

<b>Blatt:</b> 1 von 1	<b>Kartenfertigung:</b> 28.06.2010
--------------------------	---------------------------------------

**Bearbeiter:**  
Amt für Ernährung, Landwirtschaft und Forsten Ansbach  
Bayerische Landesanstalt für Wald und Forstwirtschaft  
Regierung von Mittelfranken

