





-  Blattsschnitte
-  FFH-Gebietsgrenze (Feinabgrenzung auf Basis 1:5000)
-  Benachbarte FFH-Gebiete
-  Benachbarte Vogelschutzgebiete

Managementplanung
FFH-Gebiet 6432-301
Sandheiden im mittelfränkischen Becken



Karte 1 Übersicht

Blatt: 1 von 1	Kartenfertigung: 28.06.2010
--------------------------	---------------------------------------

Bearbeiter:
 Amt für Ernährung, Landwirtschaft und Forsten Ansbach
 Bayerische Landesanstalt für Wald und Forstwirtschaft
 Regierung von Mittelfranken

