
























### Legende

-  Ablagerung von Abfällen entfernen
-  Verbesserung der Wasserqualität des Vorfluters durch Maßnahmen an der Kläranlage
-  Gräben schließen bzw. verflachen
-  Hybridpappeln sukzessive durch Weiden ersetzen
-  Weiden pflanzen
-  Einzelstammnutzung, Altbäume weitgehend erhalten
-  Gehölze abschnittsweise auf den Stock setzen
-  Gehölze entfernen, bis auf Einzelsträucher
-  Sukzession zulassen, aber Bäume bei Auftreten entfernen; Gebüsch erhalten
-  Sukzession zulassen
-  Acker in Rohbodenfläche umwandeln (abschieben)
-  Acker in Wiese umwandeln **A -> W**
-  Extensivierung der Wiesenutzung: Düngung einstellen; Mahd anfangs 2x jährlich, dann 1x jährlich
-  Herbstmahd, Mähgutabfuhr
-  Herbstmahd, Mähgutabfuhr, Handmahd
-  Sommermahd, Mähgutabfuhr
-  angrenzende Wiese extensivieren, Düngung einstellen **WE**
-  (Intensiv-) Wiese in Rohbodenfläche umwandeln (abschieben)
-  Beweiden mit Schafen
-  bei drohendem Zuwachsen teilentlanden
-  Grenze der FFH- Gebiete

## FFH Managementplan "Subpannonische Steppen- Trockenrasen im Landkreis NEA"

Im Auftrag der Regierung von Mittelfranken

**Karte 5:  
Maßnahmen**

**Teilfläche c:  
Nordheimer Gipshügel**

**Maßstab**  
1 : 2500

**Grundlage**  
Luftbilder 6735, 6736, 6737, 6938, 6939

**Bearbeiter**  
Dipl.-Biol. Wolfgang von Brackel

**Kartographie**  
Dipl.-Geogr. Michael Gewalt

**Stand**  
Januar 2005