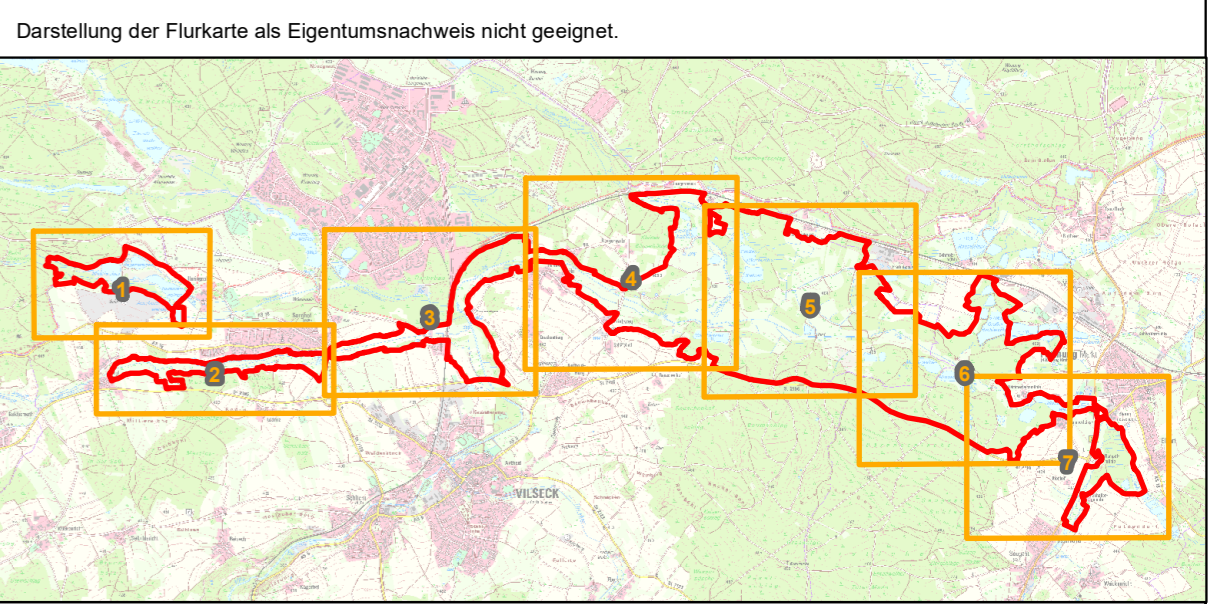



- FFH-Gebietsgrenze**
- Maßnahmen für Lebensraumtypen (im Standard-Datenbogen genannt)**
- Maßnahmen im Offenland**
- 715 weitere Nutzungs-/Pflege-/Sicherungshinweise siehe Text
  - 724 Wasserhaushalt wiederherstellen
  - 716 regelmäßige Mahd oder Beweidung
  - 726 Sonstige Gehölzpflege
  - 717 regelmäßige Mahd
  - 727 Sicherung gegen Fremdstoffeintrag
  - 721 gelegentliche Mahd
  - 728 Pufferstreifen um Biotop ausweisen
  - 723 Entfernung / Auslichtung von Gehölzaufwuchs
  - 733 Beseitigung baulicher Anlagen
- Maßnahmen im Wald**
- 100 Fortführung der naturnahen Behandlung (siehe Text)

- Arten (Anhang II FFH-RL, im Standarddatenbogen genannt)**
- 1037, Grüne Keiljungfer, *Ophiogomphus cecilia* (B)**
- 723 Entfernung/Auslichtung von Gehölzaufwuchs (Verbuschung der Pufferstreifen verhindern)
  - 1937 Extensivierung von Gewässerrandstreifen/ Anlage von Pufferzonen (Pufferstreifen ohne landwirtschaftliche Nutzung, aber mit Mahd)
- 1061, Dunkler Wiesenknof-Ameisenbläuling, *Maculinea nausithous* (C)**
- 711 biotopprägende Nutzung / Pflege fortsetzen
  - 1683 Einschürige Mahd
  - 1688 Mahd mit Terminvorgabe
- 1337, Biber, *Castor fiber* (C)**
- 102 Bedeutende Struktur(en) im Rahmen natürlicher Dynamik erhalten (Erhalt einer Aue und deren Gehölze in möglichst naturnaher Ausprägung)
  - 1937 Extensivierung von Gewässerrandstreifen/ Anlage von Pufferzonen (Pufferstreifen ohne landwirtschaftliche Nutzung, aber mit Mahd)

- Arten (Anhang II FFH-RL, nicht im Standarddatenbogen genannt)**
- 1365, Fischotter, *Lutra lutra* (B)**
- 1903 Rücknahme von Gewässerbauten (Verrohrungen)
  - 2041 Anlage von Fischotterkunstbauten (Bermen)
  - 102 Bedeutende Struktur(en) im Rahmen natürlicher Dynamik erhalten (Erhalt einer 10-20m breiten Aue in möglichst naturnaher Ausprägung)
  - 1937 Extensivierung von Gewässerrandstreifen/ Anlage von Pufferzonen (Pufferstreifen ohne landwirtschaftliche Nutzung, aber mit Mahd)



**Managementplanung**  
**FFH-Gebiet 6337-371 "Vilsecker Mulde mit den Tälern der Schmalnohe und Wiesenohe"**



**Karte 3: Maßnahmen**


**Blatt:** 6 von 7      **Kartenfertigung:** 05.01.2023

**Bearbeitung:**  
 Regierung der Oberpfalz




Amt für Ernährung, Landwirtschaft und Forsten  
 Amberg-Neumarkt i.d.OPf.  
 Fachstelle Waldnaturschutz Oberpfalz

**BAYERISCHE FORSTVERWALTUNG**



Planungsbüro:  
 IVL - H. Schott und Partner, Landschaftsökologen



**Originalmaßstab:** 1:5.000      **Geobasisdaten:** Bayerische Vermessungsverwaltung (www.geodaten.bayern.de)  
 Bundesamt für Kartographie und Geodäsie, 2005

**Fachdaten:** Bayerische Forstverwaltung (www.forst.bayern.de)  
 Bayerisches Landesamt für Umwelt (www.lfu.bayern.de)

0 25 50 100 Meter

